



ПРАВИТЕЛЬСТВО АРХАНГЕЛЬСКОЙ ОБЛАСТИ

**МИНИСТЕРСТВО СТРОИТЕЛЬСТВА  
И АРХИТЕКТУРЫ АРХАНГЕЛЬСКОЙ ОБЛАСТИ**

**ПО С Т А Н О В Л Е Н И Е**

от «15» декабря 2023 г. № 79-п

г. Архангельск

**О внесении изменений в генеральный план  
муниципального образования «Город Архангельск»  
на расчетный срок до 2040 года**

В соответствии со статьей 24 Градостроительного кодекса Российской Федерации, подпунктом 2 пункта 1 статьи 7.6.1 закона Архангельской области от 23 сентября 2004 года № 259-внеоч.-ОЗ «О реализации государственных полномочий Архангельской области в сфере правового регулирования организации и осуществления местного самоуправления», подпунктом 5 пункта 11.2, пунктом 13 Положения о министерстве строительства и архитектуры Архангельской области, утвержденного постановлением Правительства Архангельской области от 11 июня 2015 года № 214-пп, министерство строительства и архитектуры Архангельской области постановляет:


1. Утвердить прилагаемые изменения, которые вносятся в генеральный план муниципального образования «Город Архангельск» на расчетный срок до 2040 года, утвержденный постановлением министерства строительства и архитектуры Архангельской области от 2 апреля 2020 года № 37-п.

2. Разместить генеральный план муниципального образования «Город Архангельск» на расчетный срок до 2040 года с учетом изменений, утвержденных настоящим постановлением, в федеральной государственной информационной системе территориального планирования, на официальном сайте Правительства Архангельской области и на официальном сайте администрации городского округа «Город Архангельск» в информационно-телекоммуникационной сети «Интернет», а также в средствах массовой

информации по решению администрации городского округа «Город Архангельск».

3. Настоящее постановление вступает в силу через 10 дней со дня его официального опубликования.

**Министр строительства  
и архитектуры  
Архангельской области**



**В.Г. Полежаев**

УТВЕРЖДЕНЫ  
постановлением министерства  
строительства и архитектуры  
Архангельской области  
от «15» декабря 2023 г. № 79-п

**ИЗМЕНЕНИЯ,  
которые вносятся в генеральный план муниципального образования  
«Город Архангельск» на расчетный срок до 2040 года**

1. Положение о территориальном планировании генерального плана муниципального образования «Город Архангельск» на расчетный срок до 2040 года изложить в редакции согласно приложению № 1 к настоящим изменениям.

2. «Карту планируемого размещения объектов местного значения муниципального образования «Город Архангельск» в области водоотведения» изложить в редакции согласно приложению № 2 к настоящим изменениям.

3. «Карту планируемого размещения объектов местного значения муниципального образования «Город Архангельск» в области газоснабжения» изложить в редакции согласно приложению № 3 к настоящим изменениям.

4. «Карту планируемого размещения объектов местного значения муниципального образования «Город Архангельск» в области инженерной подготовки территории и дождевой канализации» изложить в редакции согласно приложению № 4 к настоящим изменениям.

5. «Карту планируемого размещения объектов местного значения муниципального образования «Город Архангельск» в области обеспечения первичных мер пожарной безопасности» изложить в редакции согласно приложению № 5 к настоящим изменениям.

6. «Карту планируемого размещения объектов местного значения муниципального образования «Город Архангельск» в области образования, физической культуры и массового спорта» изложить в редакции согласно приложению № 6 к настоящим изменениям.

7. «Карту планируемого размещения объектов местного значения муниципального образования «Город Архангельск» в области теплоснабжения» изложить в редакции согласно приложению № 7 к настоящим изменениям.

8. «Карту планируемого размещения объектов местного значения муниципального образования «Город Архангельск» в области электроснабжения» изложить в редакции согласно приложению № 8 к настоящим изменениям.

9. «Карту размещения автомобильных дорог местного значения муниципального образования «Город Архангельск» включая создание парковок» изложить в редакции согласно приложению № 9 к настоящим изменениям.

10. «Сводную карту планируемого размещения объектов местного значения муниципального образования «Город Архангельск» изложить в редакции согласно приложению № 10 к настоящим изменениям.

11. «Карту функциональных зон муниципального образования «Город Архангельск» изложить в редакции согласно приложению № 11 к настоящим изменениям.

12. «Карту границ населенных пунктов, входящих в состав муниципального образования «Город Архангельск» изложить в редакции согласно приложению № 12 к настоящим изменениям.

Приложение № 1  
к Изменениям, которые  
вносятся в генеральный план  
муниципального образования  
«Город Архангельск»  
на расчетный срок до 2040 года

**ГЕНЕРАЛЬНЫЙ ПЛАН  
МУНИЦИПАЛЬНОГО ОБРАЗОВАНИЯ «ГОРОД АРХАНГЕЛЬСК»  
НА РАСЧЕТНЫЙ СРОК ДО 2040 ГОДА**

**ПОЛОЖЕНИЕ О ТЕРРИТОРИАЛЬНОМ ПЛАНИРОВАНИИ**

**I. ПЕРЕЧЕНЬ ОСНОВНЫХ МЕРОПРИЯТИЙ ПО ТЕРРИТОРИАЛЬНОМУ ПЛАНИРОВАНИЮ МУНИЦИПАЛЬНОГО  
ОБРАЗОВАНИЯ «ГОРОД АРХАНГЕЛЬСК»**

**1.1. Планируемые объекты капитального строительства местного значения в области образования, физической культуры и спорта,  
культуры и искусства**

| № п/п  | Код объекта <sup>1</sup> | Наименование объекта        | Назначения объекта муниципального значения | Краткая характеристика объекта                                 | Местоположение планируемого объекта   | Зоны с особыми условиями использования территории |
|--|--------------------------|-----------------------------|--|--|---|---|
| <b>1.1.1. ОБРАЗОВАНИЕ</b>                            |                          |                             |  |  |   |   |
| <b>Учреждения дошкольного образования</b>            |                          |                             |  |  |   |   |
| <b>I очередь (краткосрочный период – до 2023 г.)</b> |                          |                             |  |  |   |   |
| 1  | 602010101                | Детский сад (строительство) | В области дошкольного образования          | 280 мест, площадь отведённого участка – 42625 м <sup>2</sup> . | Зона специализированной общественной застройки территориальный округ Варавино-Фактория, ул. Воронина, 30 (ЗУ 29:22:070302:16)                 | не требуется                                      |
| 2  | 602010101                | Детский сад (строительство) | В области дошкольного образования          | 280 мест, площадь отведённого участка – 19210 м <sup>2</sup> . | Зона специализированной общественной застройки территориальный округ Майская Горка, пр. Московский – ул. Карпогорской, (ЗУ 29:22:060401:2713) | не требуется                                      |
| 3  | 602010101                | Детский сад (строительство) | В области дошкольного образования          | 280 мест, площадь  | Зона специализированной общественной застройки территориальный округ Майская Горка,   | не требуется                                      |

<sup>1</sup> Код объекта – в соответствии с Приказом Минэкономразвития России от 09.01.2018 г. № 10 «Об утверждении Требований к описанию и отображению в документах территориального планирования объектов федерального значения, объектов регионального значения, объектов местного значения и о признании утратившим силу приказа Минэкономразвития России от 7 декабря 2016 г. № 793»

| № п/п | Код объекта <sup>1</sup> | Наименование объекта        | Назначения объекта муниципального значения | Краткая характеристика объекта  | Местоположение планируемого объекта  | Зоны с особыми условиями использования территории |
|-------|--------------------------|-----------------------------|--|---|--|---|
|       |                          |                             |  | отведённого участка – 13844 м <sup>2</sup> .                                | пр. Московский , (ЗУ 29:22:060403:4248)  |   |
| 4     | 602010101                | Детский сад (строительство) | В области дошкольного образования          | площадь отведённого участка – 11866,0 м <sup>2</sup> , 2 этажа, на 280 мест | Зона специализированной общественной застройки территориальный округ Майская Горка, 7 МКР, ул. Стрелковая, с-в от здания №26, корп. 2  | не требуется                                      |
| 5     | 602010101                | Детский сад (строительство) | В области дошкольного образования          | 125 мест  | Зона смешанной и общественно-деловой застройки Ломоносовский территориальный округ. Территория в границах ул. Карла Либкнехта, просп. Советских космонавтов, ул. Поморская, просп. Новгородского | не требуется                                      |
| 6     | 602010101                | Детский сад (строительство) | В области дошкольного образования          | 125 мест  | Зона застройки многоэтажными жилыми домами Ломоносовский территориальный округ. Территория в границах ул. Поморская, просп. Обводный канал, ул. Серафимовича, просп. Советских космонавтов       | не требуется                                      |
| 7     | 602010101                | Детский сад (строительство) | В области дошкольного образования          | 280 мест  | Зона застройки многоэтажными жилыми домами Ломоносовский территориальный округ. Территория в границах ул. Романа Куликова, просп. Ломоносова   | не требуется                                      |

| № п/п | Код объекта <sup>1</sup> | Наименование объекта        | Назначения объекта муниципального значения | Краткая характеристика объекта | Местоположение планируемого объекта  | Зоны с особыми условиями использования территории |
|-------|--------------------------|-----------------------------|--|--------------------------------|--|---|
| 8     | 602010101                | Детский сад (строительство) | В области дошкольного образования          | 125 мест                       | Зона специализированной общественной застройки<br>Ломоносовский территориальный округ.<br>Территория в границах, просп. Дзержинского, ул. Тимме Я.   | не требуется                                      |
| 9     | 602010101                | Детский сад (строительство) | В области дошкольного образования          | 280 мест                       | Зона специализированной общественной застройки<br>Территориальный округ Майская Горка<br>Территория в границах просп. Московского, ул. Ленина  | не требуется                                      |
| 10    | 602010101                | Детский сад (строительство) | В области дошкольного образования          | 125 мест                       | Зона специализированной общественной застройки<br>Территориальный округ Майская Горка<br>Территория в границах ул. Федора Абрамова, ул. Кооперативная, Ленинградский просп., ул. Красной Звезды          | не требуется                                      |
| 11    | 602010101                | Детский сад (строительство) | В области дошкольного образования          | 280 мест                       | Зона застройки многоэтажными жилыми домами (9 этажей и более)<br>Октябрьский территориальный округ.<br>Территория в границах ул. Попова, просп. Советских космонавтов, ул. Логинова, Новгородский просп. | не требуется                                      |
| 12    | 602010101                | Детский сад (строительство) | В области дошкольного образования          | 125 мест                       | Зона специализированной общественной застройки   | не требуется                                      |



| № п/п | Код объекта <sup>1</sup> | Наименование объекта        | Назначения объекта муниципального значения | Краткая характеристика объекта   | Местоположение планируемого объекта  | Зоны с особыми условиями использования территории |
|-------|--------------------------|-----------------------------|--|--|--|---|
|       |                          |                             |  |  | Ломоносовский территориальный округ.<br>Территория в границах ул. Воскресенская, ул. Тимме Я., ул. 23-й Гвардейской дивизии, ул. Шабалина  |   |
| 13    | 602010101                | Детский сад (строительство) | В области дошкольного образования          | 125 мест   | Зона специализированной общественной застройки<br>Октябрьский территориальный округ.<br>Территория в границах ул. Гайдара, проезд Приорова, ул. Воскресенская, просп. Обводной канал | не требуется                                      |
| 14    | 602010101                | Детский сад (строительство) | В области дошкольного образования          | 125 мест   | Зона специализированной общественной застройки<br>Октябрьский территориальный округ.<br>Территория в границах просп. Троицкого, ул. Карла Маркса, просп. Ломоносова                  | не требуется                                      |
| 15    | 602010101                | Детский сад (строительство) | В области дошкольного образования          | 90 мест  | Зона смешанной и общественно-деловой застройки<br>Октябрьский территориальный округ.<br>Территория в границах ул. Новая, наб. Реки Кузнечиха   | не требуется                                      |
| 16    | 602010101                | Детский сад (строительство) | В области дошкольного образования          | 125 мест<br>площадь отведённых участков: – 1222 м <sup>2</sup> , 16 м <sup>2</sup> , 3512 м <sup>2</sup> | Зона специализированной общественной застройки<br>Соломбальский территориальный округ.<br>ул. Валявкина (ЗУ: 29:22:023008:107; 29:22: 023008:108; 29:22: 023008:109)                 | не требуется                                      |

| № п/п  | Код объекта <sup>1</sup> | Наименование объекта        | Назначения объекта муниципального значения | Краткая характеристика объекта | Местоположение планируемого объекта  | Зоны с особыми условиями использования территории |
|--|--------------------------|-----------------------------|--|--------------------------------|--|---|
| 17   | 602010101                | Детский сад (строительство) | В области дошкольного образования          | 125 мест                       | Зона застройки многоэтажными жилыми домами<br>Октябрьский территориальный округ.<br>Территория в границах ул. Тесанова, проезда Сибиряковцев, просп. Обводный канал                  | не требуется                                      |
| 18   | 602010101                | Детский сад (строительство) | В области дошкольного образования          | 125 мест                       | Зона застройки многоэтажными жилыми домами<br>Октябрьский территориальный округ.<br>Территория в границах ул. Гагарина, ул. Розинга, проезда К.С. Бадигина, просп. Дзержинского      | не требуется                                      |
| 19   | 602010101                | Детский сад (строительство) | В области дошкольного образования          | 125 мест                       | Зона застройки многоэтажными жилыми домами<br>Октябрьский территориальный округ.<br>Территория в границах ул. Суфтина, ул. Розы Люксембург, ул. Котласская, ул. Выучейского          | не требуется                                      |
| <b>I очередь (среднесрочный период до 2030 г.)</b> |                          |                             |  |                                |  |   |
| 1  | 602010101                | Детский сад (строительство) | В области дошкольного образования          | 125 мест                       | Зона специализированной общественной застройки<br>Ломоносовский территориальный округ.<br>Территория в границах ул. Урицкого, ул. Розы Шаниной, ул. Смольный Буян, просп. Ломоносова | не требуется                                      |

| № п/п  | Код объекта <sup>1</sup> | Наименование объекта                      | Назначения объекта муниципального значения | Краткая характеристика объекта  | Местоположение планируемого объекта   | Зоны с особыми условиями использования территории |
|--|--------------------------|---|--|---|---|---|
| 2  | 602010101                | Детский сад (строительство)               | В области дошкольного образования          | 280 мест  | Зона специализированной общественной застройки<br>Октябрьский территориальный округ.<br>Территория в границах ул. Логинова, ул. Г. Суфтина, ул. Попова, просп. Обводный канал                         | не требуется                                      |
| 3  | 602010101                | Детский сад (строительство)               | В области дошкольного образования          | 125 мест  | Зона специализированной общественной застройки<br>Ломоносовский территориальный округ.<br>Территория в границах ул. Серафимовича, ул. Володарского, просп. Советских космонавтов, просп. Новгородский | не требуется                                      |
| 4  | 602010101                | Детский сад (строительство)               | В области дошкольного образования          | 280 мест  | Зона застройки среднеэтажными жилыми домами (от 5 до 8 этажей, включая мансардный)<br>Территориальный округ Варавино-Фактория.<br>Территория в границах ЗУ 29:22:073005:123                           | не требуется                                      |
| <b>Учреждения общего образования</b>               |                          |   |  |   |   |   |
| <b>I очередь (краткосрочный период до 2023 г.)</b> |                          |   |  |   |   |   |
| 1  | 602010102                | Общеобразовательная школа (строительство) | В области общего образования               | Площадь отведённого участка – 22565,0 м <sup>2</sup> ,<br>3 этажа, на 1600 мест | Зона специализированной общественной застройки<br>Территориальный округ Майская Горка   | не требуется                                      |

| № п/п  | Код объекта <sup>1</sup> | Наименование объекта                         | Назначения объекта муниципального значения | Краткая характеристика объекта | Местоположение планируемого объекта  | Зоны с особыми условиями использования территории |
|--|--------------------------|--|--|--------------------------------|--|---|
| <b>I очередь (среднесрочный период до 2030 г.)</b> |                          |  |  |                                |  |   |
| 1  | 602010102                | Общеобразовательная школа<br>(строительство) | В области общего образования               | 400 мест                       | Зона специализированной общественной застройки<br>Территориальный округ Варавино-Фактория. Территория в границах ул. Зелёной.  | не требуется                                      |
| 2  | 602010102                | Общеобразовательная школа<br>(строительство) | В области общего образования               | 800 мест                       | Зона специализированной общественной застройки<br>Ломоносовский территориальный округ<br>Территория в границах ул. Шабалина А.О., ул. Розы Люксембург, ул. Котласская.               | не требуется                                      |
| 3  | 602010102                | Общеобразовательная школа<br>(строительство) | В области общего образования               | 400 мест                       | Зона специализированной общественной застройки<br>Маймаксанский территориальный округ.<br>Территория в границах ул. Емецкой.   | не требуется                                      |
| 4  | 602010102                | Общеобразовательная школа<br>(строительство) | В области общего образования               | 400 мест                       | Зона специализированной общественной застройки<br>Маймаксанский территориальный округ.<br>Территория в границах ул. Карбасной.   | не требуется                                      |
| 5  | 602010102                | Общеобразовательная школа<br>(строительство) | В области общего образования               | 860 мест                       | Зона застройки многоэтажными жилыми домами (9 этажей и более)<br>Территориальный округ Майская Горка.<br>Территория в границах просп. Московского, ул. Ленина (ЗУ 29:22:060409:951). | не требуется                                      |

| № п/п | Код объекта <sup>1</sup> | Наименование объекта                         | Назначения объекта муниципального значения | Краткая характеристика объекта | Местоположение планируемого объекта  | Зоны с особыми условиями использования территории |
|-------|--------------------------|--|--|--------------------------------|--|---|
| 6     | 602010102                | Общеобразовательная школа<br>(строительство) | В области общего образования               | 1000 мест                      | Зона специализированной общественной застройки<br>территориальный округ Майская Горка.<br>Территория в границах ул. Октябрят,<br>просп. Московский, ул. Первомайская,<br>ул. Рабочая.  | не требуется                                      |
| 7     | 602010102                | Общеобразовательная школа<br>(строительство) | В области общего образования               | 1000 мест                      | Зона застройки многоэтажными жилыми домами (9 этажей и более)<br>Ломоносовский территориальный округ.<br>Территория в границах просп. Советских космонавтов, ул. Розы Люксембург,<br>просп. Обводный канал и<br>ул. Выучейского. | не требуется                                      |
| 8     | 602010102                | Общеобразовательная школа<br>(строительство) | В области общего образования               | 300 мест                       | Зона специализированной общественной застройки<br>Октябрьский территориальный округ.<br>Территория в границах просп.<br>Ломоносова, ул. Свободы, ул. Карла Маркса.   | не требуется                                      |
| 9     | 602010102                | Общеобразовательная школа<br>(строительство) | В области общего образования               | 750 мест                       | Зона смешанной и общественно-деловой застройки<br>Октябрьский территориальный округ.<br>Территория в границах ул. Новая, наб.<br>реки Кузнечиха.   | не требуется                                      |

| № п/п | Код объекта <sup>1</sup> | Наименование объекта   | Назначения объекта муниципального значения | Краткая характеристика объекта | Местоположение планируемого объекта   | Зоны с особыми условиями использования территории |
|-------|--------------------------|--|--|--------------------------------|---|---|
| 10    | 602010102                | Общеобразовательная школа<br>(строительство)                               | В области общего образования               | 750 мест                       | Зона специализированной общественной застройки<br>Территориальный округ Варавино-Фактория.<br>Территория в границах ул. Воронина, ул. Русанова, ул. Окружное шоссе, ул. Папанина.           | не требуется                                      |
| 11    | 602010102                | Общеобразовательная школа<br>(строительство)                               | В области общего образования               | 300 мест                       | Зона специализированной общественной застройки<br>Соломбальский территориальный округ.<br>Территория в границах просп. Никольский, ул. Валявкина, ул. Советская, ул. Краснофлотская.        | не требуется                                      |
| 12    | 602010102                | Общеобразовательная школа<br>(строительство)                               | В области общего образования               | 1000 мест                      | Зона застройки многоэтажными жилыми домами<br>Октябрьский территориальный округ.<br>Территория в границах ул. Тесанова, проезда Сибиряковцев, просп. Обводный канал.                        | не требуется                                      |
| 13    | 602010102                | Общеобразовательная школа<br>(строительство спортивного зала гимназии №21) | В области общего образования               | 100 мест                       | Зона смешанной и общественно-деловой застройки<br>Октябрьский территориальный округ.<br>Территория в границах земельных участков с кадастровыми номерами 29:22:050516:30, 29:22:050516:31 и | не требуется                                      |

| № п/п | Код объекта <sup>1</sup> | Наименование объекта  | Назначения объекта муниципального значения | Краткая характеристика объекта | Местоположение планируемого объекта  | Зоны с особыми условиями использования территории |
|-------|--------------------------|---|--|--------------------------------|--|---|
|       |                          |   |  |                                | смежной территории площадью 2351 кв. м.  |   |
| 14    | 602010102                | Общеобразовательная школа (строительство)   | В области общего образования               | 220 мест                       | Зона застройки многоэтажными жилыми домами<br>Ломоносовский территориальный округ.<br>Территория в границах ул. Урицкого, ул. Розы Шаниной, ул. Смольный Буян, просп. Ломоносова               | не требуется                                      |
| 15    | 602010102                | Общеобразовательная школа (строительство)   | В области общего образования               | 300 мест                       | Зона застройки многоэтажными жилыми домами<br>Октябрьский территориальный округ.<br>Территория в границах ул. Карла Маркса, ул. Свободы, просп. Новгородский, просп. Ломоносова                | не требуется                                      |
| 16    | 602010102                | Общеобразовательная школа (строительство, расширение общеобразовательной школы №22) | В области общего образования               | 200 мест                       | Зона застройки многоэтажными жилыми домами<br>Ломоносовский территориальный округ.<br>Территория в границах ул. Поморская, ул. Володарского, просп. Советских космонавтов, просп. Новгородский | не требуется                                      |
| 17    | 602010102                | Общеобразовательная школа (строительство)   | В области общего образования               | 500 мест                       | Зона смешанной и общественно-деловой застройки<br>Ломоносовский территориальный округ.<br>Территория в пределах кадастрового квартала 29:22:050407, ограниченная наб. Северной Двины, пр-ктом  | не требуется                                      |

| № п/п  | Код объекта <sup>1</sup> | Наименование объекта   | Назначения объекта муниципального значения | Краткая характеристика объекта  | Местоположение планируемого объекта  | Зоны с особыми условиями использования территории |
|--|--------------------------|--|--|---|--|---|
|  |                          |  |  |   | Ленинградский и зданиями, расположенными по адресу: пр-кт Ленинградский д. 16  |   |
| 18   | 602010102                | Общеобразовательная школа (строительство)                          | В области общего образования               | 1000 мест   | Зона застройки среднеэтажными жилыми домами (от 5 до 8 этажей, включая мансардный)<br>Территориальный округ Варавино-Фактория.<br>Территория в границах ЗУ<br>29:22:073005:121, 29:22:073005:122 | не требуется                                      |
| <b>1.1.2. ФИЗИЧЕСКАЯ КУЛЬТУРА И СПОРТ</b>      |                          |  |  |   |  |   |
| <b>Учреждения физической культуры и спорта</b> |                          |  |  |   |  |   |
| 1  | 602010302                | Возведение тренировочного манежа на стадионе «Труд»                | в области физической культуры и спорта     | Единовременная пропускная способность 24 чел.<br>Размеры игрового зала 48x25 м. | Зона специализированной общественной застройки<br>Октябрьский территориальный округ.   | не требуется                                      |
| 2  | 602010302                | строительство спортивного зала ГБНОУ АО «АГЛ имени М.В.Ломоносова» | в области физической культуры и спорта     | общая площадь здания – 1 072,46м <sup>2</sup>                                   | Зона смешанной и общественно-деловой застройки<br>Ломоносовский территориальный округ.   | не требуется                                      |
| 3  | 602010302                | строительство спортивного сооружения (крытый футбольный стадион)   | в области физической культуры и спорта     | 1 объект, в соответствии с проектом   | Зона специализированной общественной застройки<br>Территориальный округ Майская Горка.   | не требуется                                      |



| № п/п                               | Код объекта <sup>1</sup> | Наименование объекта                 | Назначения объекта муниципального значения | Краткая характеристика объекта      | Местоположение планируемого объекта  | Зоны с особыми условиями использования территории |
|-------------------------------------|--------------------------|--------------------------------------|--|-------------------------------------|--|---|
|                                     |                          |                                      |  |                                     | Территория в границах ЗУ<br>29:22:060406:196   |   |
| 4                                   | 602010302                | строительство спортивного сооружения | в области физической культуры и спорта     | 1 объект, в соответствии с проектом | Зона озелененных территорий общего пользования<br>Исакогорский территориальный округ.                                | не требуется                                      |
| <b>1.1.3 КУЛЬТУРА И ИСКУССТВО</b>   |                          |                                      |  |                                     |  |   |
| <b>Объекты культуры и искусства</b> |                          |                                      |  |                                     |  |   |
| 1                                   | 602010202                | строительство культурного центра     | объект культурно-досугового значения       | 100 мест                            | Зона застройки среднеэтажными жилыми домами<br>Исакогорский территориальный округ.<br>Территория по ул. Локомотивной | не требуется                                      |

**1.2. Планируемые объекты капитального строительства муниципального значения в области автомобильного транспорта общего пользования и автомобильных дорог**

| № п/п                       | Код объекта <sup>2</sup> | Наименование объекта                   | Назначение объекта муниципального значения | Местоположение планируемого объекта   | Краткая характеристика объекта  | Зоны с особыми условиями использования территории |
|-----------------------------|--------------------------|--|--|---|---------------------------------|---|
| <b>Улично-дорожная сеть</b> |                          |  |  |   |                                 |   |
| <b>I очередь</b>            |                          |  |  |   |                                 |   |
| 1                           | 602030405                | Магистральная улица районного значения | Межрайонные транспортные связи             | строительство и благоустройство ул. К. Либкнехта, от проспекта Ломоносова до проспекта Советских космонавтов.                                 | 0,5 км                          | не устанавливаются                                |
| 2                           | 602030405                | Магистральная улица районного значения | Межрайонные транспортные связи             | строительство (продление) просп. Московского до ул. Дачной.   | 2,7 км                          | не устанавливаются                                |
| 3                           | 602030405                | Магистральная улица районного значения | Межрайонные транспортные связи             | строительство тоннеля для пропуска автомобильного транспорта под ж/д путями в Центральной части города (ул.Смольный Буян – ул. Карпогорская). | Параметры определяются проектом | не устанавливаются                                |

<sup>2</sup> Код объекта – в соответствии с Приказом Минэкономразвития России от 09.01.2018 г. № 10 «Об утверждении Требований к описанию и отображению в документах территориального планирования объектов федерального значения, объектов регионального значения, объектов местного значения и о признании утратившим силу приказа Мнэкономразвития России от 7 декабря 2016 г. № 793»

| № п/п | Код объекта <sup>2</sup> | Наименование объекта                   | Назначение объекта муниципального значения | Местоположение планируемого объекта                                   | Краткая характеристика объекта  | Зоны с особыми условиями использования территории |
|-------|--------------------------|--|--|---|---------------------------------|---|
| 4     | 602030405                | Магистральная улица районного значения | Межрайонные транспортные связи             | строительство (продолжение) ул. Логинова до ул. Воскресенской         | 0,2 км                          | не устанавливаются                                |
| 5     | 602030405                | Магистральная улица районного значения | Межрайонные транспортные связи             | строительство ул. Воронина от ул. Никитова до ул. Папанина            | 0,36 км                         | не устанавливаются                                |
| 6     | 602030405                | Магистральная улица районного значения | Межрайонные транспортные связи             | строительство (продление) ул. Кооперативной до Окружного шоссе        | 1,4 км                          | не устанавливаются                                |
| 7     | 602030405                | Магистральная улица районного значения | Межрайонные транспортные связи             | строительство (продолжение) ул. Прокопия Галушина до Окружного шоссе  | 0,5 км                          | не устанавливаются                                |
| 8     | 602030405                | Магистральная улица районного значения | Межрайонные транспортные связи             | строительство дублера Кузнечевского моста                             | параметры определяются проектом | не устанавливаются                                |
| 9     | 602030405                | Магистральная улица районного значения | Межрайонные транспортные связи             | строительство (продолжение) проспекта Дзержинского до Окружного шоссе | протяженность 0,9 км            | не устанавливаются                                |
| 10    | 602030405                | Магистральная улица районного значения | Межрайонные транспортные связи             | строительство ж/д путепровода для продолжения ул.                     | параметры определяются проектом | не устанавливаются                                |

| № п/п | Код объекта <sup>2</sup> | Наименование объекта                   | Назначение объекта муниципального значения | Местоположение планируемого объекта   | Краткая характеристика объекта | Зоны с особыми условиями использования территории |
|-------|--------------------------|--|--|---|--------------------------------|---|
|       |                          |  |  | Стрелковой с выходом на ул. Смольный Буян   |                                |   |
| 11    | 602030405                | Магистральная улица районного значения | Межрайонные транспортные связи             | строительство (продление) ул. Папанина к перспективной магистрали № 9   | протяженность 1,2 км           | не устанавливаются                                |
| 12    | 602030405                | Магистральная улица районного значения | Межрайонные транспортные связи             | Строительство перспективной магистрали № 9 с северо-восточной стороны ж/д дороги в Ломоносовском, Октябрьском округах и округе Майская Горка до кольцевого пересечения Талажского шоссе и Окружного шоссе | Протяженность 8,6 км           | не устанавливаются                                |
| 13    | 602030405                | Магистральная улица районного значения | Межрайонные транспортные связи             | строительство мостового перехода через реку Кузнечиху в районе о.Шилов  | протяженность 0,9 км           | не устанавливаются                                |
| 14    | 602030405                | Магистральная улица районного значения | Межрайонные транспортные связи             | строительство перспективной магистрали № 1 от проекта Дзержинского через Окружную дорогу до Кузнечихинского   | протяженность 3,6 км           | не устанавливаются                                |

| № п/п | Код объекта <sup>2</sup> | Наименование объекта                   | Назначение объекта муниципального значения | Местоположение планируемого объекта  | Краткая характеристика объекта       | Зоны с особыми условиями использования территории |
|-------|--------------------------|--|--|--|--------------------------------------|---|
|       |                          |  |  | промузла, Восьмой проезд   |                                      |   |
| 15    | 602030405                | Магистральная улица районного значения | Межрайонные транспортные связи             | строительство дублера Окружного шоссе (перспективная магистраль 4) от пересечения ул. Ленина и Окружного шоссе до планируемого моста (в районе понтонной переправы) по ул. Кировской | протяженность 10 км                  | не устанавливаются                                |
| 16    | 602030405                | Магистральная улица районного значения | Межрайонные транспортные связи             | строительство автомобильного моста через реку Кузнечиху в районе ул. Кировской (369,1x18,1 м)  | Протяженность 0,37 км, ширина 18,1 м | не устанавливаются                                |
| 17    | 602030405                | Магистральная улица районного значения | Межрайонные транспортные связи             | строительство перспективной магистрали № 3 от перспективной магистрали № 1 к перспективной магистрали № 4  | Протяженность 1,5 км                 | не устанавливаются                                |
| 18    | 602030405                | Магистральная улица районного значения | Межрайонные транспортные связи             | строительство перспективной магистрали № 5 от  | Протяженность 2 км                   | не устанавливаются                                |

| № п/п | Код объекта <sup>2</sup> | Наименование объекта                   | Назначение объекта муниципального значения | Местоположение планируемого объекта  | Краткая характеристика объекта | Зоны с особыми условиями использования территории |
|-------|--------------------------|--|--|--|--------------------------------|---|
|       |                          |  |  | пересечения ул. Прокопия Галушина и Окружного шоссе до перспективной магистрали № 4  |                                |   |
| 19    | 602030405                | Магистральная улица районного значения | Межрайонные транспортные связи             | строительство перспективной магистрали № 6 от пересечения перспективной магистрали № 1 и Окружного шоссе до перспективной магистрали № 4 | Протяженность 2,3 км           | не устанавливаются                                |
| 20    | 602030405                | Магистральная улица районного значения | Межрайонные транспортные связи             | строительство перспективной магистрали № 7 от перспективной магистрали № 9 до Окружного шоссе  | Протяженность 0,8              | не устанавливаются                                |
| 21    | 602030405                | Магистральная улица районного значения | Межрайонные транспортные связи             | строительство перспективной магистрали № 8 от пересечения перспективной магистрали № 7 и Окружного шоссе до                              | протяженность 1,8              | не устанавливаются                                |

| № п/п | Код объекта <sup>2</sup> | Наименование объекта                   | Назначение объекта муниципального значения           | Местоположение планируемого объекта  | Краткая характеристика объекта  | Зоны с особыми условиями использования территории |
|-------|--------------------------|--|--|--|---------------------------------|---|
|       |                          |  |  | перспективной магистрали №4  |                                 |   |
| 22    | 602030405                | Магистральная улица районного значения | Межрайонные транспортные связи                       | строительство перспективной магистрали № 2 от перспективной магистрали № 9 до перспективной магистрали № 3   | протяженность 6 км              | не устанавливаются                                |
| 23    | 602031601                | Мостовой переход                       | Преодоление искусственных и естественных препятствий | строительство автомобильного моста через реку Маймаксу для обеспечения постоянной транспортной связи с о. Бревенник  | протяженность 0,22 км           | не устанавливаются                                |
| 24    | 602031601                | Путепровод                             | Преодоление искусственных и естественных препятствий | строительство путепровода над ж/д путями в районе Исакогорки   | параметры определяются проектом | санитарно-защитная зона; придорожная полоса 25 м. |
| 25    | 602031601                | Путепровод                             | Преодоление искусственных и естественных препятствий | строительство путепровода в составе транспортной развязки на пересечении ул. Смольный Буян и проекта Обводный канал с организацией правоповоротных съездов | параметры определяются проектом | санитарно-защитная зона; придорожная полоса 25 м. |

| № п/п | Код объекта <sup>2</sup> | Наименование объекта | Назначение объекта муниципального значения           | Местоположение планируемого объекта  | Краткая характеристика объекта  | Зоны с особыми условиями использования территории |
|-------|--------------------------|----------------------|--|--|---------------------------------|---|
|       |                          |                      |  | с/на ул. Смольный Буян<br>с/на проспект Обводный канал, организация левого поворота с проспекта Московского на ул. Смольный Буян путем строительства разворота   |                                 |   |
| 26    | 602031601                | Путепровод           | Преодоление искусственных и естественных препятствий | строительство путепровода над ж/д путями в районе Исакогорки   | параметры определяются проектом | санитарно-защитная зона; придорожная полоса 25 м. |
| 27    | 602031601                | Путепровод           | Преодоление искусственных и естественных препятствий | строительство путепровода в составе транспортной развязки на пересечении ул. Смольный Буян и проспекта Обводный канал с организацией правоповоротных съездов с/на ул. Смольный Буян с/на проспект Обводный канал, организация левого поворота с проспекта Московского на ул. Смольный Буян | параметры определяются проектом |   |



| № п/п | Код объекта <sup>2</sup> | Наименование объекта                                    | Назначение объекта муниципального значения | Местоположение планируемого объекта  | Краткая характеристика объекта  | Зоны с особыми условиями использования территории |
|-------|--------------------------|---|--|--|---------------------------------|---|
|       |                          |   |  | путем строительства разворота  |                                 |   |
| 28    | 602031601                | Путепровод и мосты на автодорогах общего пользования    | Транспортно-дорожная инфраструктура        | МО «Город Архангельск»   | параметры определяются проектом | санитарно-защитная зона; придорожная полоса 25 м. |
| 29    | 602031601                | Путепровод и мосты на автодорогах общего пользования    | Транспортно-дорожная инфраструктура        | МО «Город Архангельск»   | параметры определяются проектом | санитарно-защитная зона; придорожная полоса 25 м. |
| 30    | 602031602                | Одно- и многоуровневые транспортные узлы на автодорогах | Транспортно-дорожная инфраструктура        | МО «Город Архангельск»   | параметры определяются проектом | санитарно-защитная зона; придорожная полоса 25 м. |
| 31    | 602031602                | Одно- и многоуровневые транспортные узлы на автодорогах | Транспортно-дорожная инфраструктура        | МО «Город Архангельск»   | параметры определяются проектом | санитарно-защитная зона; придорожная полоса 25 м. |
| 32    | 602031602                | Улучшение движения транспорта                           | Транспортная развязка в разных уровнях     | строительство автомобильной развязки в двух уровнях на Окружном шоссе в районе планируемого примыкания ул. Смольный Буян | параметры определяются проектом | санитарно-защитная зона; придорожная полоса 25 м. |

| № п/п  | Код объекта <sup>2</sup> | Наименование объекта  | Назначение объекта муниципального значения                                  | Местоположение планируемого объекта  | Краткая характеристика объекта  | Зоны с особыми условиями использования территории |
|--|--------------------------|---|---|--|---------------------------------|---|
| 33   | 602031602                | Улучшение движения транспорта                                     | Транспортная развязка в разных уровнях                                      | строительство автомобильной развязки в двух уровнях в районе проспекта Дзержинского  | параметры определяются проектом | санитарно-защитная зона; придорожная полоса 25 м. |
| 34   | 602030602                | Транспортно-пересадочный узел                                     | Предоставление услуг общественного транспорта                               | МО «Город Архангельск», район станции Исакогорка   | параметры определяются проектом | санитарно-защитная зона                           |
| 35   | 602030602                | Транспортно-пересадочный узел                                     | Предоставление услуг общественного транспорта                               | МО «Город Архангельск», район станции Архангельск-Город  | параметры определяются проектом | санитарно-защитная зона                           |
| 36   | 602030101                | Линия "Белкомур" Белое море - Коми - Урал с обходом г. Соликамска | Транспортная инфраструктура для грузо- и пассажироперевозок железнодорожная | предусматривается завершение строительства на участке Архангельск – Сыктывкар – Пермь (Соликамск), строительство железнодорожной линии "Белкомур" Белое море - Коми - Урал с обходом г. Соликамска | параметры определяются проектом | санитарно-защитная зона; придорожная полоса 25 м. |
| <b>Комплексные объекты транспортной инфраструктуры</b> |                          |   |   |  |                                 |   |
| 1  | 602031601                | Путепровод и мосты на автодорогах общего пользования              | Транспортно-дорожная инфраструктура   | МО «Город Архангельск»   | параметры определяются проектом | санитарно-защитная зона;                          |

| № п/п | Код объекта <sup>2</sup> | Наименование объекта               | Назначение объекта муниципального значения | Местоположение планируемого объекта | Краткая характеристика объекта  | Зоны с особыми условиями использования территории |
|-------|--------------------------|------------------------------------|--|-------------------------------------|---------------------------------|---|
|       |                          |                                    |  |                                     |                                 | придорожная полоса 25 м.                          |
| 2     | 602030601                | Транспортно-логистический комплекс | Транспортно-складская инфраструктура       | МО «Город Архангельск»              | параметры определяются проектом | санитарно-защитная зона                           |
| 3     | 602030601                | Транспортно-логистический комплекс | Транспортно-складская инфраструктура       | МО «Город Архангельск»              | параметры определяются проектом | санитарно-защитная зона                           |
| 4     | 602030601                | Транспортно-логистический комплекс | Транспортно-складская инфраструктура       | МО «Город Архангельск»              | параметры определяются проектом | санитарно-защитная зона                           |
| 5     | 602030601                | Транспортно-логистический комплекс | Транспортно-складская инфраструктура       | МО «Город Архангельск»              | параметры определяются проектом | санитарно-защитная зона                           |

**1.3. Планируемые объекты капитального строительства муниципального значения в области электро-, тепло-, газо- и водоснабжения населения, водоотведения, инженерной подготовки**

| № п/п  | Код объекта <sup>3</sup> | Наименование объекта   | Назначение объекта                                  | Местоположение размещаемого объекта  | Характеристика объекта  | Характеристика зон с особыми условиями использования территории  |
|--|--------------------------|--|---|--|---|--|
| <b>1.3.1. ЭЛЕКТРОСНАБЖЕНИЕ</b>                       |                          |  |   |  |   |  |
| <b>I очередь (краткосрочный период до 2023 года)</b> |                          |  |   |  |   |  |
| 1  | 602040213                | ПС 35/6 кВ №5<br>Варавино<br>(реконструкция)                   | преобразование и<br>распределение<br>электроэнергии | МО «Город<br>Архангельск»,<br>территориальный<br>округ «Варавино-<br>Фактория» | замена<br>трансформатор<br>ов мощностью<br>2х6,3 МВА на<br>2х10 МВА | охранная зона 15 м   |
| 2  | 602040213                | ПС 35/10 кВ №10<br>(реконструкция)                             | преобразование и<br>распределение<br>электроэнергии | МО «Город<br>Архангельск»,<br>пос. Талаги<br>(Аэропорт)                        | замена<br>трансформатор<br>ов мощностью<br>2х2,5 МВА на<br>2х4 МВА  | охранная зона 15 м   |
| <b>1.3.2. ТЕПЛОСНАБЖЕНИЕ</b>                         |                          |  |   |  |   |  |
| <b>I очередь (краткосрочный период до 2023 г.)</b>   |                          |  |   |  |   |  |
| 1  | 602040901                | источник<br>тепловой энергии<br>газовая БМК<br>(строительство) | производство<br>тепловой энергии                    | МО «Город<br>Архангельск»,<br>пос. Талаги<br>(Аэропорт)                        | 35 Гкал/час   | охранная зона,<br>устанавливаются в соответствии с<br>нормами действующего<br>законодательства: Приказ<br>Минстроя России от 17.08.1992<br>№ 197 «О типовых правилах<br>охраны коммунальных тепловых |

<sup>3</sup> Код объекта – в соответствии с Приказом Минэкономразвития России от 09.01.2018 г. № 10 «Об утверждении Требований к описанию и отображению в документах территориального планирования объектов федерального значения, объектов регионального значения, объектов местного значения и о признании утратившим силу приказа Мнэкономразвития России от 7 декабря 2016 г. № 793»

| № п/п | Код объекта <sup>3</sup> | Наименование объекта                                  | Назначение объекта            | Местоположение размещаемого объекта              | Характеристика объекта | Характеристика зон с особыми условиями использования территории   |
|-------|--------------------------|---|-------------------------------|--|------------------------|---|
|       |                          |   |                               |  |                        | сетей», СП 124.13330.2012<br>Тепловые сети.   |
| 2     | 602040901                | источник тепловой энергии газовая БМК (строительство) | производство тепловой энергии | МО «Город Архангельск», ул. Космонавта Комарова  | по расчету             | охранная зона, устанавливаются в соответствии с нормами действующего законодательства: Приказ Минстроя России от 17.08.1992 № 197 «О типовых правилах охраны коммунальных тепловых сетей», СП 124.13330.2012 Тепловые сети. |
| 3     | 602040901                | источник тепловой энергии газовая БМК (строительство) | производство тепловой энергии | МО «Город Архангельск», посёлок 21-го Лесозавода | по расчету             | охранная зона, устанавливаются в соответствии с нормами действующего законодательства: Приказ Минстроя России от 17.08.1992 № 197 «О типовых правилах охраны коммунальных тепловых сетей», СП 124.13330.2012 Тепловые сети. |
| 4     | 602040901                | источник тепловой энергии газовая БМК (строительство) | производство тепловой энергии | МО «Город Архангельск», посёлок 21-го Лесозавода | по расчету             | охранная зона, устанавливаются в соответствии с нормами действующего законодательства: Приказ Минстроя России от 17.08.1992 № 197 «О типовых правилах охраны коммунальных тепловых сетей», СП 124.13330.2012 Тепловые сети. |

| № п/п | Код объекта <sup>3</sup> | Наименование объекта                                  | Назначение объекта            | Местоположение размещаемого объекта  | Характеристика объекта | Характеристика зон с особыми условиями использования территории  |
|-------|--------------------------|---|-------------------------------|--|------------------------|--|
|       |                          |   |                               |  |                        | сетей», СП 124.13330.2012<br>Тепловые сети.  |
| 5     | 602040901                | источник тепловой энергии газовая БМК (строительство) | производство тепловой энергии | МО «Город Архангельск», посёлок 14-го Лесозавода                           | по расчету             | охранная зона, устанавливаются в соответствии с нормами действующего законодательства: Приказ Министра России от 17.08.1992 № 197 «О типовых правилах охраны коммунальных тепловых сетей», СП 124.13330.2012<br>Тепловые сети. |
| 6     | 602040901                | источник тепловой энергии газовая БМК (строительство) | производство тепловой энергии | МО «Город Архангельск», территориальный округ Майская горка, по ул. Дружбы | по расчету             | охранная зона, устанавливаются в соответствии с нормами действующего законодательства: Приказ Министра России от 17.08.1992 № 197 «О типовых правилах охраны коммунальных тепловых сетей», СП 124.13330.2012<br>Тепловые сети. |
| 7     | 602040901                | источник тепловой энергии газовая БМК (строительство) | производство тепловой энергии | МО «Город Архангельск», ул. Западная                                       | по расчету             | охранная зона, устанавливаются в соответствии с нормами действующего законодательства: Приказ Министра России от 17.08.1992 № 197 «О типовых правилах охраны коммунальных тепловых   |

| № п/п | Код объекта <sup>3</sup> | Наименование объекта                                  | Назначение объекта            | Местоположение размещаемого объекта   | Характеристика объекта | Характеристика зон с особыми условиями использования территории  |
|-------|--------------------------|---|-------------------------------|---|------------------------|--|
|       |                          |   |                               |   |                        | сетей», СП 124.13330.2012<br>Тепловые сети.  |
| 8     | 602040901                | источник тепловой энергии газовая БМК (строительство) | производство тепловой энергии | МО «Город Архангельск», Исакогорский территориальный округ                      | по расчету             | охранная зона, устанавливаются в соответствии с нормами действующего законодательства: Приказ Министра России от 17.08.1992 № 197 «О типовых правилах охраны коммунальных тепловых сетей», СП 124.13330.2012<br>Тепловые сети. |
| 9     | 602040901                | источник тепловой энергии газовая БМК (строительство) | производство тепловой энергии | МО «Горсд Архангельск», Исакогорский территориальный округ, по ул. Вторая линия | по расчету             | охранная зона, устанавливаются в соответствии с нормами действующего законодательства: Приказ Министра России от 17.08.1992 № 197 «О типовых правилах охраны коммунальных тепловых сетей», СП 124.13330.2012<br>Тепловые сети. |
| 10    | 602040901                | источник тепловой энергии газовая БМК (строительство) | производство тепловой энергии | МО «Город Архангельск», остров Повракульский                                    | по расчету             | охранная зона, устанавливаются в соответствии с нормами действующего законодательства: Приказ Министра России от 17.08.1992 № 197 «О типовых правилах охраны коммунальных тепловых   |

| № п/п | Код объекта <sup>3</sup> | Наименование объекта                                  | Назначение объекта            | Местоположение размещаемого объекта                           | Характеристика объекта | Характеристика зон с особыми условиями использования территории  |
|-------|--------------------------|---|-------------------------------|---|------------------------|--|
|       |                          |   |                               |   |                        | сетей», СП 124.13330.2012<br>Тепловые сети.  |
| 11    | 602040901                | источник тепловой энергии газовая БМК (строительство) | производство тепловой энергии | МО «Город Архангельск», аэропорт Архангельск, Талажское шоссе | по расчету             | охранная зона, устанавливаются в соответствии с нормами действующего законодательства: Приказ Министра России от 17.08.1992 № 197 «О типовых правилах охраны коммунальных тепловых сетей», СП 124.13330.2012<br>Тепловые сети. |
| 12    | 602040901                | источник тепловой энергии газовая БМК (строительство) | производство тепловой энергии | МО «Город Архангельск», ул. Володарского                      | по расчету             | охранная зона, устанавливаются в соответствии с нормами действующего законодательства: Приказ Министра России от 17.08.1992 № 197 «О типовых правилах охраны коммунальных тепловых сетей», СП 124.13330.2012<br>Тепловые сети. |
| 13    | 602040901                | источник тепловой энергии газовая БМК (строительство) | производство тепловой энергии | МО «Город Архангельск», микрорайон Конвейер                   | по расчету             | охранная зона, устанавливаются в соответствии с нормами действующего законодательства: Приказ Министра России от 17.08.1992 № 197 «О типовых правилах охраны коммунальных тепловых   |



| № п/п | Код объекта <sup>3</sup> | Наименование объекта                                  | Назначение объекта            | Местоположение размещаемого объекта   | Характеристика объекта | Характеристика зон с особыми условиями использования территории   |
|-------|--------------------------|---|-------------------------------|---|------------------------|---|
|       |                          |   |                               |   |                        | сетей», СП 124.13330.2012<br>Тепловые сети.   |
| 14    | 602040901                | источник тепловой энергии газовая БМК (строительство) | производство тепловой энергии | МО «Город Архангельск», ул. Победы, дом 128                                 | по расчету             | охранная зона, устанавливаются в соответствии с нормами действующего законодательства: Приказ Минстроя России от 17.08.1992 № 197 «О типовых правилах охраны коммунальных тепловых сетей», СП 124.13330.2012 Тепловые сети. |
| 15    | 602040901                | источник тепловой энергии газовая БМК (строительство) | производство тепловой энергии | МО «Город Архангельск», территориальный округ Майская горка, по ул. Дружбы  | по расчету             | охранная зона, устанавливаются в соответствии с нормами действующего законодательства: Приказ Минстроя России от 17.08.1992 № 197 «О типовых правилах охраны коммунальных тепловых сетей», СП 124.13330.2012 Тепловые сети. |
| 16    | 602040901                | источник тепловой энергии газовая БМК (строительство) | производство тепловой энергии | МО «Город Архангельск», территориальный округ Варавино-Фактория, ул. Дачная | по расчету             | охранная зона, устанавливаются в соответствии с нормами действующего законодательства: Приказ Минстроя России от 17.08.1992 № 197 «О типовых правилах охраны коммунальных тепловых сетей», СП 124.13330.2012 Тепловые сети. |

| № п/п | Код объекта <sup>3</sup> | Наименование объекта  | Назначение объекта            | Местоположение размещаемого объекта                      | Характеристика объекта | Характеристика зон с особыми условиями использования территории   |
|-------|--------------------------|---|-------------------------------|--|------------------------|---|
|       |                          |   |                               |  |                        | сетей», СП 124.13330.2012<br>Тепловые сети.   |
| 17    | 602040901                | источник тепловой энергии газовая БМК на базе котельной №34-4 (строительство) | производство тепловой энергии | МО «Город Архангельск», ул. Центральная, д.2, стр.1      | 0,43 Гкал/час          | охранная зона, устанавливаются в соответствии с нормами действующего законодательства: Приказ Минстроя России от 17.08.1992 № 197 «О типовых правилах охраны коммунальных тепловых сетей», СП 124.13330.2012 Тепловые сети. |
| 18    | 602040901                | источник тепловой энергии газовая БМК на базе котельной №1-1 (строительство)  | производство тепловой энергии | МО «Город Архангельск», ул. Лодемская, д.56              | по расчету             | охранная зона, устанавливаются в соответствии с нормами действующего законодательства: Приказ Минстроя России от 17.08.1992 № 197 «О типовых правилах охраны коммунальных тепловых сетей», СП 124.13330.2012 Тепловые сети. |
| 19    | 602040901                | источник тепловой энергии газовая БМК на базе котельной №3-1 (строительство)  | производство тепловой энергии | МО «Город Архангельск», ул. Победы, д.118, корп.1, стр.1 | 3,44 Гкал/час          | охранная зона, устанавливаются в соответствии с нормами действующего законодательства: Приказ Минстроя России от 17.08.1992 № 197 «О типовых правилах охраны коммунальных тепловых сетей»,                                  |

| № п/п | Код объекта <sup>3</sup> | Наименование объекта   | Назначение объекта            | Местоположение размещаемого объекта              | Характеристика объекта | Характеристика зон с особыми условиями использования территории   |
|-------|--------------------------|--|-------------------------------|--|------------------------|---|
|       |                          |  |                               |  |                        | СП 124.13330.2012 Тепловые сети.  |
| 20    | 602040901                | источник тепловой энергии газовая БМК на базе котельной №5-1 (строительство) | производство тепловой энергии | МО «Город Архангельск», ул. Победы, д.6, стр.1   | 3,44 Гкал/час          | охранная зона, устанавливаются в соответствии с нормами действующего законодательства: Приказ Минстроя России от 17.08.1992 № 197 «О типовых правилах охраны коммунальных тепловых сетей», СП 124.13330.2012 Тепловые сети. |
| 21    | 602040901                | источник тепловой энергии газовая БМК на базе котельной №6-1 (строительство) | производство тепловой энергии | МО «Город Архангельск», ул. Гидролизная, д.12    | 20,64 Гкал/час         | охранная зона, устанавливаются в соответствии с нормами действующего законодательства: Приказ Минстроя России от 17.08.1992 № 197 «О типовых правилах охраны коммунальных тепловых сетей», СП 124.13330.2012 Тепловые сети. |
| 22    | 602040901                | источник тепловой энергии газовая БМК на базе котельной №9-1 (строительство) | производство тепловой энергии | МО «Город Архангельск», ул. Маслова, д.17, стр.1 | 1,72 Гкал/час          | охранная зона, устанавливаются в соответствии с нормами действующего законодательства: Приказ Минстроя России от 17.08.1992 № 197 «О типовых правилах охраны коммунальных тепловых сетей»,                                  |

| № п/п | Код объекта <sup>3</sup> | Наименование объекта   | Назначение объекта            | Местоположение размещаемого объекта                      | Характеристика объекта | Характеристика зон с особыми условиями использования территории   |
|-------|--------------------------|--|-------------------------------|--|------------------------|---|
|       |                          |  |                               |  |                        | СП 124.13330.2012 Тепловые сети.  |
| 23    | 602040901                | источник тепловой энергии БМК (уголь/биотопливо) на базе котельной №12-2 (строительство) | производство тепловой энергии | МО «Город Архангельск», ул. Чупрова, д.10, стр.1         | по расчету             | охранная зона, устанавливаются в соответствии с нормами действующего законодательства: Приказ Минстроя России от 17.08.1992 № 197 «О типовых правилах охраны коммунальных тепловых сетей», СП 124.13330.2012 Тепловые сети. |
| 24    | 602040901                | источник тепловой энергии БМК (уголь/биотопливо) на базе котельной №13-2 (строительство) | производство тепловой энергии | МО «Город Архангельск», ул. Луганская, д.14, стр.1       | по расчету             | охранная зона, устанавливаются в соответствии с нормами действующего законодательства: Приказ Минстроя России от 17.08.1992 № 197 «О типовых правилах охраны коммунальных тепловых сетей», СП 124.13330.2012 Тепловые сети. |
| 25    | 602040901                | источник тепловой энергии БМК (уголь/биотопливо) на базе котельной №40-5 (строительство) | производство тепловой энергии | МО «Город Архангельск», ул. Кегостровская, д.53, корп. 1 | по расчету             | охранная зона, устанавливаются в соответствии с нормами действующего законодательства: Приказ Минстроя России от 17.08.1992 № 197 «О типовых правилах охраны коммунальных тепловых сетей», СП 124.13330.2012 Тепловые сети. |

| № п/п | Код объекта <sup>3</sup> | Наименование объекта  | Назначение объекта            | Местоположение размещаемого объекта  | Характеристика объекта | Характеристика зон с особыми условиями использования территории  |
|-------|--------------------------|---|-------------------------------|--|------------------------|--|
|       |                          |   |                               |  |                        | сетей», СП 124.13330.2012<br>Тепловые сети..   |
| 26    | 602040901                | Источник тепловой энергии<br>Котельная газовая<br>(строительство) | производство тепловой энергии | МО «Город Архангельск»,<br>ул. Таежная, д. 19,<br>стр. 1 и 2<br>29:22:081303:14  | по расчету             | охранная зона,<br>устанавливаются в соответствии с нормами действующего законодательства: Приказ Министра России от 17.08.1992 № 197 «О типовых правилах охраны коммунальных тепловых сетей», СП 124.13330.2012 Тепловые сети. |
| 27    | 602040901                | Источник тепловой энергии<br>Котельная газовая<br>(строительство) | производство тепловой энергии | МО «Город Архангельск»,<br>ул. Клепача, д. 13,<br>корп.1<br>29:22:081507:23      | по расчету             | охранная зона,<br>устанавливаются в соответствии с нормами действующего законодательства: Приказ Министра России от 17.08.1992 № 197 «О типовых правилах охраны коммунальных тепловых сетей», СП 124.13330.2012 Тепловые сети. |
| 28    | 602040901                | Источник тепловой энергии<br>Котельная газовая<br>(строительство) | производство тепловой энергии | МО «Город Архангельск»,<br>Лахтинское шоссе,<br>д. 20, стр. 1<br>29:16:221301:52 | по расчету             | охранная зона,<br>устанавливаются в соответствии с нормами действующего законодательства: Приказ Министра России от 17.08.1992 № 197 «О типовых правилах охраны коммунальных тепловых сетей»,                                  |

| № п/п | Код объекта <sup>3</sup> | Наименование объекта                                  | Назначение объекта            | Местоположение размещаемого объекта   | Характеристика объекта | Характеристика зон с особыми условиями использования территории   |
|-------|--------------------------|---|-------------------------------|---|------------------------|---|
|       |                          |   |                               |   |                        | СП 124.13330.2012 Тепловые сети.  |
| 29    | 602040901                | Источник тепловой энергии К № 17-5.4 (реконструкция)  | производство тепловой энергии | МО «Город Архангельск», Исакогорский территориальный округ, ул. Дрейера, дом 1, корпус 4, стр.2 | по расчету             | охранная зона, устанавливаются в соответствии с нормами действующего законодательства: Приказ Минстроя России от 17.08.1992 № 197 «О типовых правилах охраны коммунальных тепловых сетей», СП 124.13330.2012 Тепловые сети. |
| 30    | 602040901                | Источник тепловой энергии К № 20-1.1 (реконструкция)  | производство тепловой энергии | МО «Город Архангельск», Исакогорский территориальный округ, ул. Аллейная, 20, стр. 2            | по расчету             | охранная зона, устанавливаются в соответствии с нормами действующего законодательства: Приказ Минстроя России от 17.08.1992 № 197 «О типовых правилах охраны коммунальных тепловых сетей», СП 124.13330.2012 Тепловые сети. |
| 31    | 602040901                | Источник тепловой энергии К № 23-0.31 (реконструкция) | производство тепловой энергии | МО «Город Архангельск», Исакогорский территориальный округ, ул. Кочуринская, 23, строение 1     | по расчету             | охранная зона, устанавливаются в соответствии с нормами действующего законодательства: Приказ Минстроя России от 17.08.1992 № 197 «О типовых правилах охраны коммунальных тепловых сетей», СП 124.13330.2012 Тепловые сети. |

| № п/п | Код объекта <sup>3</sup> | Наименование объекта                                  | Назначение объекта            | Местоположение размещаемого объекта  | Характеристика объекта | Характеристика зон с особыми условиями использования территории  |
|-------|--------------------------|---|-------------------------------|--|------------------------|--|
|       |                          |   |                               |  |                        | сетей», СП 124.13330.2012<br>Тепловые сети.  |
| 32    | 602040901                | Источник тепловой энергии К № 26-0.45 (реконструкция) | производство тепловой энергии | МО «Город Архангельск», Исакогорский территориальный округ, ул. Парковая                   | по расчету             | охранная зона, устанавливаются в соответствии с нормами действующего законодательства: Приказ Министра России от 17.08.1992 № 197 «О типовых правилах охраны коммунальных тепловых сетей», СП 124.13330.2012<br>Тепловые сети. |
| 33    | 602040901                | Источник тепловой энергии К № 27-1.7 (реконструкция)  | производство тепловой энергии | МО «Город Архангельск», ул. Западная   | по расчету             | охранная зона, устанавливаются в соответствии с нормами действующего законодательства: Приказ Министра России от 17.08.1992 № 197 «О типовых правилах охраны коммунальных тепловых сетей», СП 124.13330.2012<br>Тепловые сети. |
| 34    | 602040901                | Источник тепловой энергии К № 28-0.53 (реконструкция) | производство тепловой энергии | МО «Город Архангельск», Исакогорский территориальный округ, ул. Центральная, 2, строение 1 | по расчету             | охранная зона, устанавливаются в соответствии с нормами действующего законодательства: Приказ Министра России от 17.08.1992 № 197 «О типовых правилах охраны коммунальных тепловых   |

| № п/п | Код объекта <sup>3</sup> | Наименование объекта                                  | Назначение объекта            | Местоположение размещаемого объекта  | Характеристика объекта | Характеристика зон с особыми условиями использования территории  |
|-------|--------------------------|---|-------------------------------|--|------------------------|--|
|       |                          |   |                               |  |                        | сетей», СП 124.13330.2012<br>Тепловые сети.  |
| 35    | 602040901                | Источник тепловой энергии К № 29-3.55 (реконструкция) | производство тепловой энергии | МО «Город Архангельск», ул. Доковская, дом 6   | по расчету             | охранная зона, устанавливаются в соответствии с нормами действующего законодательства: Приказ Минстроя России от 17.08.1992 № 197 «О типовых правилах охраны коммунальных тепловых сетей», СП 124.13330.2012<br>Тепловые сети. |
| 36    | 602040901                | Источник тепловой энергии К № 31 75.0 (реконструкция) | производство тепловой энергии | МО «Город Архангельск», ул. Севстрой, дом 3, корпус 1  | по расчету             | охранная зона, устанавливаются в соответствии с нормами действующего законодательства: Приказ Минстроя России от 17.08.1992 № 197 «О типовых правилах охраны коммунальных тепловых сетей», СП 124.13330.2012<br>Тепловые сети. |
| 37    | 602040901                | Источник тепловой энергии К № 32-3.4 (реконструкция)  | производство тепловой энергии | МО «Город Архангельск», Цигломенский территориальный округ, по ул. Зеленец, дом 57, строение 3 | по расчету             | охранная зона, устанавливаются в соответствии с нормами действующего законодательства: Приказ Минстроя России от 17.08.1992 № 197 «О типовых правилах охраны коммунальных тепловых   |



| № п/п | Код объекта <sup>3</sup> | Наименование объекта                                  | Назначение объекта            | Местоположение размещаемого объекта   | Характеристика объекта | Характеристика зон с особыми условиями использования территории   |
|-------|--------------------------|---|-------------------------------|---|------------------------|---|
|       |                          |   |                               |   |                        | сетей», СП 124.13330.2012 Тепловые сети.  |
| 38    | 602040901                | Источник тепловой энергии К № 33-2.1 (реконструкция)  | производство тепловой энергии | МО «Город Архангельск», Цигломенский территориальный округ, по ул. Зеленец          | по расчету             | охранная зона, устанавливаются в соответствии с нормами действующего законодательства: Приказ Минстроя России от 17.08.1992 № 197 «О типовых правилах охраны коммунальных тепловых сетей», СП 124.13330.2012 Тепловые сети. |
| 39    | 602040901                | Источник тепловой энергии К № 35-0.34 (реконструкция) | производство тепловой энергии | МО «Город Архангельск», Исакогорский территориальный округ, ул. Лесозаводская, д. 8 | по расчету             | охранная зона, устанавливаются в соответствии с нормами действующего законодательства: Приказ Минстроя России от 17.08.1992 № 197 «О типовых правилах охраны коммунальных тепловых сетей», СП 124.13330.2012 Тепловые сети. |
| 40    | 602040901                | Источник тепловой энергии К № 42-26.0 (реконструкция) | производство тепловой энергии | МО «Город Архангельск», ул. Клепача, дом 13, корпус 1                               | по расчету             | охранная зона, устанавливаются в соответствии с нормами действующего законодательства: Приказ Минстроя России от 17.08.1992 № 197 «О типовых правилах охраны коммунальных тепловых сетей»,                                  |

| № п/п | Код объекта <sup>3</sup> | Наименование объекта                                  | Назначение объекта            | Местоположение размещаемого объекта  | Характеристика объекта | Характеристика зон с особыми условиями использования территории   |
|-------|--------------------------|---|-------------------------------|--|------------------------|---|
|       |                          |   |                               |  |                        | СП 124.13330.2012 Тепловые сети.  |
| 41    | 602040901                | Источник тепловой энергии К № 46-26.0 (реконструкция) | производство тепловой энергии | МО «Город Архангельск», Исакогорский территориальный округ, ул Лесозаводская, дом 25   | по расчету             | охранная зона, устанавливаются в соответствии с нормами действующего законодательства: Приказ Минстроя России от 17.08.1992 № 197 «О типовых правилах охраны коммунальных тепловых сетей», СП 124.13330.2012 Тепловые сети. |
| 42    | 602040901                | Источник тепловой энергии К № 51-29.3 (реконструкция) | производство тепловой энергии | МО «Город Архангельск», территориальный округ Варавино-Фактория, ул. Белогорская       | по расчету             | охранная зона, устанавливаются в соответствии с нормами действующего законодательства: Приказ Минстроя России от 17.08.1992 № 197 «О типовых правилах охраны коммунальных тепловых сетей», СП 124.13330.2012 Тепловые сети. |
| 43    | 602040901                | Источник тепловой энергии К № 52-0.86 (реконструкция) | производство тепловой энергии | МО «Город Архангельск», территориальный округ Варавино-Фактория, по пр. Ленинградскому | по расчету             | охранная зона, устанавливаются в соответствии с нормами действующего законодательства: Приказ Минстроя России от 17.08.1992 № 197 «О типовых правилах охраны коммунальных тепловых сетей»,                                  |

| № п/п | Код объекта <sup>3</sup> | Наименование объекта                                  | Назначение объекта            | Местоположение размещаемого объекта   | Характеристика объекта | Характеристика зон с особыми условиями использования территории   |
|-------|--------------------------|---|-------------------------------|---|------------------------|---|
|       |                          |   |                               |   |                        | СП 124.13330.2012 Тепловые сети.  |
| 44    | 602040901                | Источник тепловой энергии К № 53-19.5 (реконструкция) | производство тепловой энергии | МО «Город Архангельск», Исакогорский территориальный округ, по ул. Дрейера      | по расчету             | охранная зона, устанавливаются в соответствии с нормами действующего законодательства: Приказ Минстроя России от 17.08.1992 № 197 «О типовых правилах охраны коммунальных тепловых сетей», СП 124.13330.2012 Тепловые сети. |
| 45    | 602040901                | Источник тепловой энергии К № 56-0.46 (реконструкция) | производство тепловой энергии | МО «Город Архангельск», ул. Победы, дом 46, корпус 1                            | по расчету             | охранная зона, устанавливаются в соответствии с нормами действующего законодательства: Приказ Минстроя России от 17.08.1992 № 197 «О типовых правилах охраны коммунальных тепловых сетей», СП 124.13330.2012 Тепловые сети. |
| 46    | 602040901                | Источник тепловой энергии К № 60-0.74 (реконструкция) | производство тепловой энергии | МО «Город Архангельск», Исакогорский территориальный округ, по ул. Вторая линия | по расчету             | охранная зона, устанавливаются в соответствии с нормами действующего законодательства: Приказ Минстроя России от 17.08.1992 № 197 «О типовых правилах охраны коммунальных тепловых сетей»,                                  |

| № п/п | Код объекта <sup>3</sup> | Наименование объекта                                 | Назначение объекта            | Местоположение размещаемого объекта                        | Характеристика объекта | Характеристика зон с особыми условиями использования территории   |
|-------|--------------------------|--|-------------------------------|--|------------------------|---|
|       |                          |  |                               |  |                        | СП 124.13330.2012 Тепловые сети.  |
| 47    | 602040901                | Источник тепловой энергии К № 61-5.2 (реконструкция) | производство тепловой энергии | МО «Город Архангельск», пр-кт Ленинградский                | по расчету             | охранная зона, устанавливаются в соответствии с нормами действующего законодательства: Приказ Министра России от 17.08.1992 № 197 «О типовых правилах охраны коммунальных тепловых сетей», СП 124.13330.2012 Тепловые сети. |
| 48    | 602040901                | Источник тепловой энергии К № 4.0 (реконструкция)    | производство тепловой энергии | МО «Город Архангельск», Исакогорский территориальный округ | по расчету             | охранная зона, устанавливаются в соответствии с нормами действующего законодательства: Приказ Министра России от 17.08.1992 № 197 «О типовых правилах охраны коммунальных тепловых сетей», СП 124.13330.2012 Тепловые сети. |
| 49    | 602040901                | Источник тепловой энергии К № -6.0 (реконструкция)   | производство тепловой энергии | МО «Город Архангельск», Исакогорский территориальный округ | по расчету             | охранная зона, устанавливаются в соответствии с нормами действующего законодательства: Приказ Министра России от 17.08.1992 № 197 «О типовых правилах охраны коммунальных тепловых сетей», СП 124.13330.2012 Тепловые сети. |

| № п/п | Код объекта <sup>3</sup> | Наименование объекта                                | Назначение объекта                   | Местоположение размещаемого объекта                       | Характеристика объекта | Характеристика зон с особыми условиями использования территории  |
|-------|--------------------------|---|--------------------------------------|---|------------------------|--|
|       |                          |   |                                      |   |                        | сетей», СП 124.13330.2012<br>Тепловые сети.  |
| 50    | 602040901                | Источник тепловой энергии К № 7.0 (реконструкция)   | производство тепловой энергии        | МО «Город Архангельск», ул. Гидролизная, дом 12, корпус 1 | по расчету             | охранная зона, устанавливаются в соответствии с нормами действующего законодательства: Приказ Минстроя России от 17.08.1992 № 197 «О типовых правилах охраны коммунальных тепловых сетей», СП 124.13330.2012<br>Тепловые сети. |
| 51    | 602040901                | Источник тепловой энергии Котельная (реконструкция) | производство тепловой энергии        | МО «Город Архангельск», ул. Победы                        | по расчету             | охранная зона, устанавливаются в соответствии с нормами действующего законодательства: Приказ Минстроя России от 17.08.1992 № 197 «О типовых правилах охраны коммунальных тепловых сетей», СП 124.13330.2012<br>Тепловые сети. |
| 52    | 602041001                | Теплопровод магистральный (реконструкция)           | передача теплоносителя на расстояние | МО «Город Архангельск»                                    | протяженность 1360 м   | охранная зона, устанавливаются в соответствии с нормами действующего законодательства: Приказ Минстроя России от 17.08.1992 № 197 «О типовых правилах охраны коммунальных тепловых   |

| № п/п | Код объекта <sup>3</sup> | Наименование объекта                                | Назначение объекта                   | Местоположение размещаемого объекта                   | Характеристика объекта | Характеристика зон с особыми условиями использования территории  |
|-------|--------------------------|---|--------------------------------------|---|------------------------|--|
|       |                          |   |                                      |   |                        | сетей», СП 124.13330.2012<br>Тепловые сети.  |
| 53    | 602041001                | Теплопровод магистральный (реконструкция)           | передача теплоносителя на расстояние | МО «Город Архангельск»                                | протяженность 554 м    | охранная зона, устанавливаются в соответствии с нормами действующего законодательства: Приказ Минстроя России от 17.08.1992 № 197 «О типовых правилах охраны коммунальных тепловых сетей», СП 124.13330.2012<br>Тепловые сети. |
| 54    | 602041001                | Теплопровод магистральный от ТПНС-2 (реконструкция) | передача теплоносителя на расстояние | МО «Город Архангельск», пр-кт Обводный канал, дом 145 | протяженность 1965 м   | охранная зона, устанавливаются в соответствии с нормами действующего законодательства: Приказ Минстроя России от 17.08.1992 № 197 «О типовых правилах охраны коммунальных тепловых сетей», СП 124.13330.2012<br>Тепловые сети. |
| 55    | 602041001                | Теплопровод магистральный от ТПНС-2 (реконструкция) | передача теплоносителя на расстояние | МО «Город Архангельск», пр-кт Обводный канал, дом 145 | протяженность 580 м    | охранная зона, устанавливаются в соответствии с нормами действующего законодательства: Приказ Минстроя России от 17.08.1992 № 197 «О типовых правилах охраны коммунальных тепловых сетей», СП 124.13330.2012<br>Тепловые сети. |

| № п/п   | Код объекта <sup>3</sup> | Наименование объекта                                  | Назначение объекта                   | Местоположение размещаемого объекта           | Характеристика объекта | Характеристика зон с особыми условиями использования территории  |
|---|--------------------------|---|--------------------------------------|---|------------------------|--|
|   |                          |   |                                      |   |                        | сетей», СП 124.13330.2012<br>Тепловые сети.  |
| 56  | 602041001                | Теплопровод магистральный (реконструкция)             | передача теплоносителя на расстояние | МО «Горсд Архангельск»                        | протяженность 3708 м   | охранная зона, устанавливаются в соответствии с нормами действующего законодательства: Приказ Минстроя России от 17.08.1992 № 197 «О типовых правилах охраны коммунальных тепловых сетей», СП 124.13330.2012<br>Тепловые сети. |
| <b>II очередь (среднесрочный период до 2030 г.)</b> |                          |   |                                      |   |                        |  |
| 1   | 602040901                | Источник тепловой энергии (строительство)             | производство тепловой энергии        | МО «Город Архангельск», ул. Рейдовая, дом 34  | по расчету             | охранная зона, устанавливаются в соответствии с нормами действующего законодательства: Приказ Минстроя России от 17.08.1992 № 197 «О типовых правилах охраны коммунальных тепловых сетей», СП 124.13330.2012<br>Тепловые сети. |
| 2   | 602040901                | Источник тепловой энергии К № 16-1.72 (реконструкция) | производство тепловой энергии        | МО «Город Архангельск», ул. Лодемская, дом 56 | по расчету             | охранная зона, устанавливаются в соответствии с нормами действующего законодательства: Приказ Минстроя России от 17.08.1992 № 197 «О типовых правилах охраны коммунальных тепловых сетей», СП 124.13330.2012<br>Тепловые сети. |

| № п/п | Код объекта <sup>3</sup> | Наименование объекта                                 | Назначение объекта                   | Местоположение размещаемого объекта  | Характеристика объекта | Характеристика зон с особыми условиями использования территории  |
|-------|--------------------------|--|--------------------------------------|--|------------------------|--|
|       |                          |  |                                      |  |                        | сетей», СП 124.13330.2012<br>Тепловые сети.  |
| 3     | 602040901                | Источник тепловой энергии К № 36-5.6 (реконструкция) | производство тепловой энергии        | МО «Город Архангельск», территориальный округ Майская горка, по ул. Дружбы | по расчету             | охранная зона, устанавливаются в соответствии с нормами действующего законодательства: Приказ Минстроя России от 17.08.1992 № 197 «О типовых правилах охраны коммунальных тепловых сетей», СП 124.13330.2012<br>Тепловые сети. |
| 4     | 602040901                | Источник тепловой энергии К № 41-7.2 (реконструкция) | производство тепловой энергии        | МО «Город Архангельск», ул. Маймаксанская                                  | по расчету             | охранная зона, устанавливаются в соответствии с нормами действующего законодательства: Приказ Минстроя России от 17.08.1992 № 197 «О типовых правилах охраны коммунальных тепловых сетей», СП 124.13330.2012<br>Тепловые сети. |
| 5     | 602041001                | Теплопровод магистральный (реконструкция)            | передача теплоносителя на расстояние | МО «Город Архангельск»   | по расчету             | охранная зона, устанавливаются в соответствии с нормами действующего законодательства: Приказ Минстроя России от 17.08.1992 № 197 «О типовых правилах охраны коммунальных тепловых   |



| № п/п  | Код объекта <sup>3</sup> | Наименование объекта   | Назначение объекта                | Местоположение размещаемого объекта                                | Характеристика объекта          | Характеристика зон с особыми условиями использования территории |
|--|--------------------------|--|-----------------------------------|--|---------------------------------|---|
|  |                          |  |                                   |  |                                 | сетей», СП 124.13330.2012<br>Тепловые сети.                     |
| <b>1.3.3. ГАЗОСНАБЖЕНИЕ</b>                        |                          |  |                                   |  |                                 |   |
| <b>I очередь (среднесрочный период до 2030 г.)</b> |                          |  |                                   |  |                                 |   |
| 1  | 602040601                | газопровод распределительный высокого давления (строительство) | распределение природного газа     | МО «Город Архангельск»   | общая протяженность<br>72,32 км | охранная зона   |
| 2  | 602040601                | газопровод распределительный высокого давления (реконструкция) | распределение природного газа     | МО «Город Архангельск»,<br>Варавино-Фактория                       | общая протяженность<br>2,04 км  | охранная зона   |
| 3  | 602040514                | пункт редуцирования газа ГРП (строительство)                   | снижение давления природного газа | МО «Город Архангельск»,<br>Цигломенский территориальный округ      | 6 ед.                           | охранная зона   |
| 4  | 602040514                | пункт редуцирования газа ГРП (строительство)                   | снижение давления природного газа | МО «Город Архангельск»,<br>пос. Боры                               | 1 ед.                           | охранная зона   |
| 5  | 602040514                | пункт редуцирования газа ГРП (строительство)                   | снижение давления природного газа | МО «Город Архангельск»,<br>территориальный округ Варавино-Фактория | 1 ед.                           | охранная зона   |

| № п/п  | Код объекта <sup>3</sup> | Наименование объекта  | Назначение объекта                     | Местоположение размещаемого объекта                     | Характеристика объекта                                      | Характеристика зон с особыми условиями использования территории           |
|--|--------------------------|---|--|---|---|---|
| 6  | 602040514                | пункт редуцирования газа ГРП (строительство)  | снижение давления природного газа      | МО «Город Архангельск», Северный, территориальный округ | 9 ед.   | охранная зона   |
| <b>1.3.4. ВОДОСНАБЖЕНИЕ</b>                        |                          |   |  |   |   |   |
| <b>I очередь (краткосрочный период до 2023 г.)</b> |                          |   |  |   |   |   |
| 1  | 602041102                | центральные очистные сооружения водопровода (ЦОСВ) – реконструкция со строительством третьего блока | очистка воды до нормативных требований | Ломоносовский территориальный округ                     | проектная производительность 200,0 тыс. м <sup>3</sup> /сут | зоны санитарной охраны в соответствии с требованиями СанПиН 2.1.4/1110-02 |
| 2  | 602041103                | водопроводные насосные станции 31 шт. – модернизация  | подача питьевой воды                   | МО «Город Архангельск»                                  | по проекту  | первый пояс зоны санитарной охраны 15 м СанПиН 2.1.4/1110-02              |
| 3  | 602041103                | ВНС 3-го подъема «Варавино» – реконструкция   | подача питьевой воды                   | территориальный округ Варавино-Фактория                 | по проекту  | первый пояс зоны санитарной охраны 15 м СанПиН 2.1.4/1110-02              |
| 4  | 602041105                | регулирующие резервуары на площадке ВНС 3-го подъема «Варавино»                                     | хранение и регулирование запаса воды   | территориальный округ Варавино-Фактория                 | по проекту  | первый пояс зоны санитарной охраны 30 м СанПиН 2.1.4/1110-02              |

| № п/п | Код объекта <sup>3</sup> | Наименование объекта  | Назначение объекта   | Местоположение размещаемого объекта   | Характеристика объекта                     | Характеристика зон с особыми условиями использования территории           |
|-------|--------------------------|---|----------------------|---|--|---|
| 5     | 602041201                | водовод в две нитки от ВНС 3-го подъема «Варавино»                  | транспортировка воды | ул. Капитана Воронина, территориальные округа Варавино-Фактория/ Майская Горка      | диаметр 400 мм, общая протяженность 2000 м | зоны санитарной охраны в соответствии с требованиями СанПиН 2.1.4/1110-02 |
| 6     | 602041201                | дюкер через р. Северная Двина с правого берега на о. Краснофлотский | транспортировка воды | о. Краснофлотский территориальный округ Майская Горка                               | диаметр 600 мм, протяженность 1500 м       | зоны санитарной охраны в соответствии с требованиями СанПиН 2.1.4/1110-02 |
| 7     | 602041201                | дюкер через р. Северная Двина с о. Краснофлотский на левый берег    | транспортировка воды | о. Краснофлотский территориальные округа Майская Горка/Исакогорский                 | диаметр 600 мм, протяженность 1400 м       | зоны санитарной охраны в соответствии с требованиями СанПиН 2.1.4/1110-02 |
| 8     | 602041202                | водопровод – модернизация   | транспортировка воды | ул. Холмогорская между ул. Ленина и ул. Дачная, территориальный округ Майская Горка | диаметр 400 мм, протяженность 700 м        | зоны санитарной охраны в соответствии с требованиями СанПиН 2.1.4/1110-02 |
| 9     | 602041202                | водопровод – реконструкция  | транспортировка воды | ул. Прокопия Галушина, территориальный округ Майская Горка                          | диаметр 300 мм, протяженность 300 м        | зоны санитарной охраны в соответствии с требованиями СанПиН 2.1.4/1110-02 |

| № п/п | Код объекта <sup>3</sup> | Наименование объекта                     | Назначение объекта   | Местоположение размещаемого объекта   | Характеристика объекта                   | Характеристика зон с особыми условиями использования территории           |
|-------|--------------------------|--|----------------------|---|--|---|
| 10    | 602041202                | водопровод – модернизация                | транспортировка воды | Окружное шоссе, территориальный округ Майская Горка   | диаметр 250 мм, протяженность 300 м      | зоны санитарной охраны в соответствии с требованиями СанПиН 2.1.4/1110-02 |
| 11    | 602041202                | водопровод – реконструкция               | транспортировка воды | пр. Дзержинского, от пр. Обводной канал до ул. Гагарина, территориальный округ Ломоносовский  | диаметр 600/800 мм, протяженность 3104 м | зоны санитарной охраны в соответствии с требованиями СанПиН 2.1.4/1110-02 |
| 12    | 602041202                | водопровод – модернизация                | транспортировка воды | пр. Обводной канал, от Р. Люксембург до ул. Володарского, территориальный округ Ломоносовский | диаметр 400 мм, протяженность 600 м      | зоны санитарной охраны в соответствии с требованиями СанПиН 2.1.4/1110-02 |
| 13    | 602041202                | водопровод – модернизация                | транспортировка воды | ул. Урицкого, от ул. Шаниной до пр. Обводной канал, территориальный округ Ломоносовский       | диаметр 300 мм, протяженность 200 м      | зоны санитарной охраны в соответствии с требованиями СанПиН 2.1.4/1110-02 |
| 14    | 602041202                | дюкер через р. Соломбалка – модернизация | транспортировка воды | р. Соломбалка, в районе ул. Адмиралтейская Соломбальский                                      | диаметр 300 мм, протяженность 80 м       | зоны санитарной охраны в соответствии с требованиями СанПиН 2.1.4/1110-02 |

| № п/п | Код объекта <sup>3</sup> | Наименование объекта                                | Назначение объекта   | Местоположение размещаемого объекта  | Характеристика объекта                    | Характеристика зон с особыми условиями использования территории           |
|-------|--------------------------|---|----------------------|--|---|---|
|       |                          |   |                      | территориальный округ,   |   |   |
| 15    | 602041202                | дюкер в две нитки через р. Кузнечиха – модернизация | транспортировка воды | р. Кузнечиха, в районе ул. Комсомольская, территориальные округа Октябрьский/Соломбальский | диаметр 400 мм, общая протяженность 900 м | зоны санитарной охраны в соответствии с требованиями СанПиН 2.1.4/1110-02 |
| 16    | 602041202                | дюкер через р. Соломбалка – модернизация            | транспортировка воды | р. Соломбалка, в районе ул. Смолокурова, Соломбальский территориальный округ               | диаметр 500 мм, протяженность 70 м        | зоны санитарной охраны в соответствии с требованиями СанПиН 2.1.4/1110-02 |
| 17    | 602041202                | дюкер через р. Соломбалка – модернизация            | транспортировка воды | р. Соломбалка, в районе ул. Георгия Иванова, Соломбальский территориальный округ           | диаметр 250 мм, протяженность 70 м        | зоны санитарной охраны в соответствии с требованиями СанПиН 2.1.4/1110-02 |
| 18    | 602041202                | дюкер через р. Соломбалка – модернизация            | транспортировка воды | р. Соломбалка, в районе ул. Сибирякова, Соломбальский территориальный округ                | диаметр 150 мм, протяженность 40 м        | зоны санитарной охраны в соответствии с требованиями СанПиН 2.1.4/1110-02 |

| № п/п | Код объекта <sup>3</sup> | Наименование объекта                     | Назначение объекта   | Местоположение размещаемого объекта  | Характеристика объекта              | Характеристика зон с особыми условиями использования территории           |
|-------|--------------------------|--|----------------------|--|-------------------------------------|---|
| 19    | 602041202                | дюкер через р. Соломбалка – 2 ед.        | транспортировка воды | р. Соломбалка, в районе моста в пос. Кемский, Соломбальский территориальный округ                    | диаметр 150 мм, протяженность 80 м  | зоны санитарной охраны в соответствии с требованиями СанПиН 2.1.4/1110-02 |
| 20    | 602041202                | дюкер через р. Соломбалка – модернизация | транспортировка воды | р. Соломбалка, в районе ул. ул. Советская, Соломбальский территориальный округ                       | диаметр 500 мм, протяженность 70 м  | зоны санитарной охраны в соответствии с требованиями СанПиН 2.1.4/1110-02 |
| 21    | 602041202                | дюкер через р. Повракулка – 2 ед.        | транспортировка воды | р. Повракулка, в районе Гидролизного завода, Соломбальский территориальный округ                     | диаметр 300 мм, протяженность 280 м | зоны санитарной охраны в соответствии с требованиями СанПиН 2.1.4/1110-02 |
| 22    | 602041202                | водопровод                               | транспортировка воды | пр. Советских Космонавтов, от ул. Володарского до ул. Поморская, территориальный округ Ломоносовский | диаметр 150 мм, протяженность 250 м | зоны санитарной охраны в соответствии с требованиями СанПиН 2.1.4/1110-02 |
| 23    | 602041202                | водопровод                               | транспортировка воды | ул. Поморская от пр. Ломоносова до д.43,   | диаметр 200 мм,                     | зоны санитарной охраны  |

| № п/п | Код объекта <sup>3</sup> | Наименование объекта                            | Назначение объекта   | Местоположение размещаемого объекта   | Характеристика объекта              | Характеристика зон с особыми условиями использования территории           |
|-------|--------------------------|---|----------------------|---|-------------------------------------|---|
|       |                          |   |                      | Ломоносовский территориальный округ   | протяженность 160 м                 | в соответствии с требованиями СанПиН 2.1.4/1110-02                        |
| 24    | 602041202                | водопровод                                      | транспортировка воды | пр. Советских Космонавтов, от ул. Поморская до ул. Воскресенская, Ломоносовский территориальный округ                     | диаметр 200 мм, протяженность 250 м | зоны санитарной охраны в соответствии с требованиями СанПиН 2.1.4/1110-02 |
| 25    | 602041202                | водопровод                                      | транспортировка воды | ул. Карла Либкнехта д. 54 до пр. Советских Космонавтов, Ломоносовский территориальный округ                               | диаметр 150 мм, протяженность 100 м | зоны санитарной охраны в соответствии с требованиями СанПиН 2.1.4/1110-02 |
| 26    | 602041202                | сети магистрального водопровода - реконструкция | транспортировка воды | МО «Город Архангельск» территориальные округа: Октябрьский, Ломоносовский, Майская Горка, Варавино-Фактория, Исакогорский | общая протяженность 10,4 км         | зоны санитарной охраны в соответствии с требованиями СанПиН 2.1.4/1110-02 |
| 27    | 602041202                | водопровод                                      | транспортировка воды | от ВОС «Силбет» в район пос. 2-го   | диаметр 400 мм,                     | зоны санитарной охраны  |

| № п/п | Код объекта <sup>3</sup> | Наименование объекта  | Назначение объекта                     | Местоположение размещаемого объекта   | Характеристика объекта  | Характеристика зон с особыми условиями использования территории           |
|-------|--------------------------|---|--|---|---|---|
|       |                          |   |  | Лесозавода, территориальный округ Варавино-Фактория                           | протяженность 4000 м  | в соответствии с требованиями СанПиН 2.1.4/1110-02                        |
| 28    | 602041102                | водопроводные очистные сооружения – ВОС о. Кего – строительство | очистка воды до нормативных требований | о. Кего Октябрьский территориальный округ                                     | проектная производительность 236,0-420,0 м <sup>3</sup> /сут. | зоны санитарной охраны в соответствии с требованиями СанПиН 2.1.4/1110-02 |
| 29    | 602041201                | водовод – реконструкция   | транспортировка воды                   | от ВОС о. Кего до колодца по ул. Береговая, Октябрьский территориальный округ | диаметр 200 мм  | зоны санитарной охраны в соответствии с требованиями СанПиН 2.1.4/1110-02 |
| 30    | 602041201                | водовод – реконструкция   | транспортировка воды                   | о. Хабаровка, ул. Декабристов, Соломбальский территориальный округ            | диаметр 100 мм, протяженность 300 м                           | зоны санитарной охраны в соответствии с требованиями СанПиН 2.1.4/1110-02 |
| 31    | 602041201                | водовод – реконструкция   | транспортировка воды                   | пос. 29-го лесозавода, ул. Лодемская, Маймаксанский территориальный округ     | диаметр 200 мм, протяженность 200 м                           | зоны санитарной охраны в соответствии с требованиями СанПиН 2.1.4/1110-02 |
| 32    | 602041103                | модульная водонапорная  | подача питьевой воды                   | пос. МЛП о. Бревенник,  | по проекту  | первый пояс зоны санитарной охраны 15 м                                   |



| № п/п | Код объекта <sup>3</sup> | Наименование объекта   | Назначение объекта                     | Местоположение размещаемого объекта                        | Характеристика объекта                                  | Характеристика зон с особыми условиями использования территории           |
|-------|--------------------------|--|--|--|---|---|
|       |                          | насосная станция – 2 шт.   |  | Маймаксанский территориальный округ                        |   | СанПиН 2.1.4/1110-02  |
| 33    | 602041103                | модульная водонапорная насосная станция – 1 шт.  | подача питьевой воды                   | пос. Лесная речка, Исакогорский территориальный округ      | по проекту  | первый пояс зоны санитарной охраны 15 м<br>СанПиН 2.1.4/1110-02           |
| 34    | 602041201                | водовод в двухтрубном исполнении от ВОС пос. Лесозавод №23 до пос. МЛП – строительство | транспортировка воды                   | о. Бревенник Маймаксанский территориальный округ           | общая протяженность 6,0 км                              | зоны санитарной охраны в соответствии с требованиями СанПиН 2.1.4/1110-02 |
| 35    | 602041102                | водопроводные очистные сооружения – ВОС мкр. Цигломень – реконструкция                 | очистка воды до нормативных требований | мкр. Цигломень, Цигломенский территориальный округ         | проектная производительность 3200,0 м <sup>3</sup> /сут | зоны санитарной охраны в соответствии с требованиями СанПиН 2.1.4/1110-02 |
| 36    | 602041102                | водопроводные очистные сооружения – ВОС пос. 29-го Лесозавода – реконструкция          | очистка воды до нормативных требований | пос. 29-го Лесозавода, Маймаксанский территориальный округ | проектная производительность 1230,0 м <sup>3</sup> /сут | зоны санитарной охраны в соответствии с требованиями СанПиН 2.1.4/1110-02 |

| № п/п | Код объекта <sup>3</sup> | Наименование объекта   | Назначение объекта                     | Местоположение размещаемого объекта                         | Характеристика объекта                                 | Характеристика зон с особыми условиями использования территории           |
|-------|--------------------------|--|--|---|--|---|
| 37    | 602041102                | водопроводные очистные сооружения – ВОС пос. Кирпичный завод – реконструкция | очистка воды до нормативных требований | пос. Кирпичный завод, Цигломенский территориальный округ    | проектная производительность 700,0 м <sup>3</sup> /сут | зоны санитарной охраны в соответствии с требованиями СанПиН 2.1.4/1110-02 |
| 38    | 602041102                | водопроводные очистные сооружения – ВОС пос. Лесозавода №23 – реконструкция  | очистка воды до нормативных требований | пос. Лесозавода №23, Маймаксанский территориальный округ    | по проекту   | зоны санитарной охраны в соответствии с требованиями СанПиН 2.1.4/1110-02 |
| 39    | 602041102                | водопроводные очистные сооружения – пос. МЛП – реконструкция                 | очистка воды до нормативных требований | о. Бревенник, пос. МЛП, Маймаксанский территориальный округ | проектная производительность 300,0 м <sup>3</sup> /сут | зоны санитарной охраны в соответствии с требованиями СанПиН 2.1.4/1110-02 |
| 40    | 602041102                | водопроводные очистные сооружения – ВОС пос. Зеленец – реконструкция         | очистка воды до нормативных требований | пос. Зеленец Цигломенский территориальный округ             | проектная производительность 500,0 м <sup>3</sup> /сут | зоны санитарной охраны в соответствии с требованиями СанПиН 2.1.4/1110-02 |
| 41    | 602041103                | насосная станция 1-го подъема ВОС мкр. Цигломень – реконструкция             | подача питьевой воды                   | мкр. Цигломень, Цигломенский территориальный округ          | проектная производительность 250,0 м <sup>3</sup> /час | первый пояс зоны санитарной охраны 15 м СанПиН 2.1.4/1110-02              |

| № п/п | Код объекта <sup>3</sup> | Наименование объекта   | Назначение объекта   | Местоположение размещаемого объекта                                  | Характеристика объекта                                 | Характеристика зон с особыми условиями использования территории |
|-------|--------------------------|--|----------------------|--|--|---|
| 42    | 602041103                | насосная станция 2-го подъема мкр. Зеленый бор – реконструкция         | подача питьевой воды | мкр. Зеленый бор Исакогорский территориальный округ                  | проектная производительность 300,0 м <sup>3</sup> /час | первый пояс зоны санитарной охраны 15 м СанПиН 2.1.4/1110-02    |
| 43    | 602041103                | насосная станция 3-го подъема пос. Турдеевск – реконструкция           | подача питьевой воды | пос. Турдеевск Исакогорский территориальный округ                    | проектная производительность 15,0 м <sup>3</sup> /час  | первый пояс зоны санитарной охраны 15 м СанПиН 2.1.4/1110-02    |
| 44    | 602041103                | насосная станция 2-го подъема ВОС пос. Кирпичный завод – реконструкция | подача питьевой воды | пос. Кирпичный завод Цигломенский территориальный округ              | проектная производительность 100,0 м <sup>3</sup> /час | первый пояс зоны санитарной охраны 15 м СанПиН 2.1.4/1110-02    |
| 45    | 602041103                | насосная станция 2-го подъема ВОС пос. Лесозавода №23 – реконструкция  | подача питьевой воды | о. Бревенник пос. Лесозавода №23 Маймаксанский территориальный округ | проектная производительность 60,0 м <sup>3</sup> /час  | первый пояс зоны санитарной охраны 15 м СанПиН 2.1.4/1110-02    |
| 46    | 602041103                | насосная станция 2-го подъема ВОС пос. МЛП – реконструкция             | подача питьевой воды | о. Бревенник пос. МЛП Маймаксанский территориальный округ            | проектная производительность 100,0 м <sup>3</sup> /час | первый пояс зоны санитарной охраны 15 м СанПиН 2.1.4/1110-02    |
| 47    | 602041103                | насосная станция 2-го подъема ВОС мкр. Зеленец – реконструкция         | подача питьевой воды | мкр. Зеленец Цигломенский территориальный округ                      | проектная производительность 120,0 м <sup>3</sup> /час | первый пояс зоны санитарной охраны 15 м СанПиН 2.1.4/1110-02    |

| № п/п | Код объекта <sup>3</sup> | Наименование объекта  | Назначение объекта   | Местоположение размещаемого объекта  | Характеристика объекта               | Характеристика зон с особыми условиями использования территории           |
|-------|--------------------------|---|----------------------|--|--------------------------------------|---|
| 48    | 602041103                | насосная станция 2-го подъема ВОС пос. 29-го Лесозавода – реконструкция | подача питьевой воды | пос. 29-го Лесозавода, Маймаксанский территориальный округ                             | по проекту                           | первый пояс зоны санитарной охраны 15 м СанПиН 2.1.4/1110-02              |
| 49    | 602041202                | водопровод – реконструкция  | транспортировка воды | о. Кего Октябрьский территориальный округ  | общая протяженность 330 м            | зоны санитарной охраны в соответствии с требованиями СанПиН 2.1.4/1110-02 |
| 50    | 602041202                | водопровод – реконструкция  | транспортировка воды | пос. Турдеевск, Исакогорский территориальный округ                                     | общая протяженность 100 м            | зоны санитарной охраны в соответствии с требованиями СанПиН 2.1.4/1110-02 |
| 51    | 602041202                | водопровод – реконструкция  | транспортировка воды | пос. 29-го Лесозавода, Маймаксанский территориальный округ                             | общая протяженность 200 м            | зоны санитарной охраны в соответствии с требованиями СанПиН 2.1.4/1110-02 |
| 52    | 602041202                | дюкер через р. Волохница - модернизация                                 | транспортировка воды | мкр. Пирсы, Исакогорский территориальный округ   | диаметр 100 мм, протяженность 300 м  | зоны санитарной охраны в соответствии с требованиями СанПиН 2.1.4/1110-02 |
| 53    | 602041202                | водопровод – реконструкция  | транспортировка воды | мкр. Пирсы, по ул. Дрейера до д.55 по ул. Пирсовая, Исакогорский территориальный округ | диаметр 100 мм, протяженность 1100 м | зоны санитарной охраны в соответствии с требованиями СанПиН 2.1.4/1110-02 |

| № п/п  | Код объекта <sup>3</sup> | Наименование объекта                                  | Назначение объекта  | Местоположение размещаемого объекта  | Характеристика объекта                                     | Характеристика зон с особыми условиями использования территории           |
|--|--------------------------|---|---|--|--|---|
| 54   | 602041202                | водопровод – модернизация                             | транспортировка воды  | от ВНС 3-го подъема «Маймакса» до р. Повракулка, Маймаксанский территориальный округ | диаметр 300 мм<br>протяженность 1165 м                     | зоны санитарной охраны в соответствии с требованиями СанПиН 2.1.4/1110-02 |
| 55   | 602041202                | дюкер в две нитки через р. Долгая Щель - модернизация | транспортировка воды  | Диаметр 300 мм, общая протяженность 140 м  | диаметр 300 мм, общая протяженность 140 м                  | зоны санитарной охраны в соответствии с требованиями СанПиН 2.1.4/1110-02 |
| 56   | 602041202                | водопровод-модернизация                               | транспортировка воды  | Диаметр 300 мм, протяженность 700 м  | диаметр 300 мм, протяженность 700 м                        | м   |
| <b>I очередь (среднесрочный период до 2030 г.)</b> |                          |   |   |  |  |   |
| 1  | 602041101                | водозабор из р. Северная Двина - строительство        | забор и подача воды в систему централизованного водоснабжения | Архангельская область  | проектная производительность 230 тыс. м <sup>3</sup> /сут. | зоны санитарной охраны водозабора СанПиН 2.1.4.1110-02                    |
| 2  | 602041103                | насосная станция - строительство                      | подача питьевой воды  | Архангельская область  | проектная производительность 230 тыс. м <sup>3</sup> /сут. | первый пояс зоны санитарной охраны 15 м СанПиН 2.1.4/1110-02              |
| 3  | 602041201                | водовод от проектируемого водозабора до ЦОСВ          | транспортировка воды  | Архангельская область, МО «Город Архангельск»  | две нитки водовода диаметром по 1200 мм,                   | зоны санитарной охраны в соответствии с требованиями СанПиН 2.1.4/1110-02 |

| № п/п | Код объекта <sup>3</sup> | Наименование объекта                                 | Назначение объекта   | Местоположение размещаемого объекта  | Характеристика объекта               | Характеристика зон с особыми условиями использования территории           |
|-------|--------------------------|--|----------------------|--|--------------------------------------|---|
|       |                          |  |                      |  | протяженностью 43 400 м              |   |
| 4     | 602041103                | водопроводные насосные станции 19 шт. – модернизация | подача питьевой воды | МО «Город Архангельск»   | по проекту                           | первый пояс зоны санитарной охраны 15 м<br>СанПиН 2.1.4/1110-02           |
| 5     | 602041201                | дюкер в две нитки через р. Юрас – модернизация       | транспортировка воды | Октябрьский территориальный округ  | Д=300 мм, общая протяженность 300 м  | зоны санитарной охраны в соответствии с требованиями СанПиН 2.1.4/1110-02 |
| 6     | 602041202                | водопровод – модернизация                            | транспортировка воды | пр. Ломоносова, пр. Сибиряковцев и далее по Талажскому шоссе до ВНС №91, Октябрьский территориальный округ | Д=500 мм, общая протяженность 4600 м | зоны санитарной охраны в соответствии с требованиями СанПиН 2.1.4/1110-02 |
| 7     | 602041202                | водопровод – модернизация                            | транспортировка воды | Талажское шоссе до ВНС №92 в аэропорту «Талаги», Октябрьский территориальный округ                         | Д=300 мм, общая протяженность 4300 м | зоны санитарной охраны в соответствии с требованиями СанПиН 2.1.4/1110-02 |
| 8     | 602041202                | дюкер через р. Соломбалка                            | транспортировка воды | р. Соломбалка в районе д.79 по ул. Маймаксанская   | диаметр 400 мм, протяженность 100 м  | зоны санитарной охраны в соответствии с требованиями СанПиН 2.1.4/1110-02 |

| № п/п | Код объекта <sup>3</sup> | Наименование объекта                     | Назначение объекта   | Местоположение размещаемого объекта   | Характеристика объекта                  | Характеристика зон с особыми условиями использования территории           |
|-------|--------------------------|--|----------------------|---|---|---|
| 9     | 602041202                | водопровод                               | транспортировка воды | территориальный округ Майская Горка   | диаметр 200 мм,<br>протяженность 1600 м | зоны санитарной охраны в соответствии с требованиями СанПиН 2.1.4/1110-02 |
| 10    | 602041202                | водопровод–реконструкция                 | транспортировка воды | Маймаксанское шоссе от ул. Мостовая до ул. Маймаксанская д. 79, Соломбальский территориальный округ | диаметр 500 мм,<br>протяженность 6000 м | зоны санитарной охраны в соответствии с требованиями СанПиН 2.1.4/1110-02 |
| 11    | 602041202                | дюкер через р. Соломбалка – модернизация | транспортировка воды | р. Соломбалка, в районе пр. Никольский, Соломбальский территориальный округ                         | диаметр 150 мм,<br>протяженность 430 м  | зоны санитарной охраны в соответствии с требованиями СанПиН 2.1.4/1110-02 |
| 12    | 602041202                | дюкер через р. Соломбалка – модернизация | транспортировка воды | р. Соломбалка, в районе 21-го Лесозавода, Соломбальский территориальный округ                       | диаметр 200 мм,<br>протяженность 80 м   | зоны санитарной охраны в соответствии с требованиями СанПиН 2.1.4/1110-02 |
| 13    | 602041202                | водопровод–модернизация                  | транспортировка воды | Окружное шоссе от ул. Дачная до ул. Старожаровихинская, территориальные                             | диаметр 500 мм,<br>протяженность 5000 м | зоны санитарной охраны в соответствии с требованиями СанПиН 2.1.4/1110-02 |

| № п/п | Код объекта <sup>3</sup> | Наименование объекта  | Назначение объекта   | Местоположение размещаемого объекта   | Характеристика объекта                                  | Характеристика зон с особыми условиями использования территории           |
|-------|--------------------------|---|----------------------|---|---|---|
|       |                          |   |                      | округа Майская Горка/<br>Варавино-Фактория  |   |   |
| 14    | 602041202                | водопровод - модернизация   | транспортировка воды | пр. Советских Космонавтов от ул. Попова до ул. Логинова, Ломоносовский территориальный округ                              | диаметр 250 мм, протяженность 270 м                     | зоны санитарной охраны в соответствии с требованиями СанПиН 2.1.4/1110-02 |
| 15    | 602041202                | сети магистрального водопровода - реконструкция                               | транспортировка воды | МО «Город Архангельск» территориальные округа: Октябрьский, Ломоносовский, Майская Горка, Варавино-Фактория, Исакогорский | общая протяженность 63,8 км                             | зоны санитарной охраны в соответствии с требованиями СанПиН 2.1.4/1110-02 |
| 16    | 602041202                | водопроводные очистные сооружения – ВОС пос. Первых пятилеток – реконструкция | транспортировка воды | пос. Первых пятилеток Северный территориальный округ  | проектная производительность 700,0 м <sup>3</sup> /сут. | зоны санитарной охраны в соответствии с требованиями СанПиН 2.1.4/1110-02 |



| № п/п | Код объекта <sup>3</sup> | Наименование объекта   | Назначение объекта                     | Местоположение размещаемого объекта  | Характеристика объекта                                  | Характеристика зон с особыми условиями использования территории           |
|-------|--------------------------|--|--|--|---|---|
| 17    | 602041102                | водопроводные очистные сооружения – ВОС о. Хабарка – реконструкция       | очистка воды до нормативных требований | пос. Первых пятилеток Соломбальский территориальный округ                  | проектная производительность 400,0 м <sup>3</sup> /сут. | Зоны санитарной охраны в соответствии с требованиями СанПиН 2.1.4/1110-02 |
| 18    | 602041102                | сети магистрального водопровода - реконструкция                          | очистка воды до нормативных требований | пос. Зеленый бор Исакогорский территориальный округ                        | общая протяженность 63,8 км                             | Зоны санитарной охраны в соответствии с требованиями СанПиН 2.1.4/1110-02 |
| 19    | 602041102                | водопроводные очистные сооружения – ВОС пос. Зеленый бор – реконструкция | очистка воды до нормативных требований | пос. Зеленый бор Исакогорский территориальный округ                        | проектная производительность 300,0 м <sup>3</sup> /сут. | Зоны санитарной охраны в соответствии с требованиями СанПиН 2.1.4/1110-02 |
| 20    | 602041202                | водопровод – реконструкция   | транспортировка воды                   | от оз. Коровье до ВОС пос. Зеленый бор, Исакогорский территориальный округ | общая протяженность 8000 м                              | зоны санитарной охраны в соответствии с требованиями СанПиН 2.1.4/1110-02 |
| 21    | 602041202                | водопровод – реконструкция   | транспортировка воды                   | пос. Лесозавода №23 и пос. МЛП, Маймаксанский территориальный округ        | общая протяженность 2000 м                              | зоны санитарной охраны в соответствии с требованиями СанПиН 2.1.4/1110-02 |
| 22    | 602041202                | водопровод – реконструкция   | транспортировка воды                   | мкр. Цигломень, Цигломенский   | общая протяженность 300 м                               | зоны санитарной охраны в соответствии с требованиями СанПиН 2.1.4/1110-02 |

| № п/п  | Код объекта <sup>3</sup> | Наименование объекта   | Назначение объекта  | Местоположение размещаемого объекта                   | Характеристика объекта                         | Характеристика зон с особыми условиями использования территории           |
|--|--------------------------|--|---|---|--|---|
|  |                          |  |   | территориальный округ                                 |  |   |
| 23   | 602041102                | водопроводные очистные сооружения – ВОС пос. Экономия  | очистка воды до нормативных требований                        | пос. Экономия, Маймаксанский территориальный округ    | производительностью 700,0 м <sup>3</sup> /сут. | зоны санитарной охраны в соответствии с требованиями СанПиН 2.1.4/1110-02 |
| 24   | 602041102                | водопроводные очистные сооружения – ВОС пос. Конвейер  | очистка воды до нормативных требований                        | пос. Конвейер, Маймаксанский территориальный округ    | производительностью 90,0 м <sup>3</sup> /сут.  | зоны санитарной охраны в соответствии с требованиями СанПиН 2.1.4/1110-02 |
| 25   | 602041102                | водопроводные очистные сооружения – ВОС пос. Лесная речка  | очистка воды до нормативных требований                        | пос. Лесная речка, Исакогорский территориальный округ | по проекту                                     | зоны санитарной охраны в соответствии с требованиями СанПиН 2.1.4/1110-02 |
| <b>II очередь (долгосрочный период до 2040 г.)</b> |                          |  |   |   |  |   |
| 1  | 602041101                | водозабор подземных вод на базе Архангельского месторождения пресных подземных вод – строительство | Забор и подача воды в систему централизованного водоснабжения | Архангельская область                                 | по проекту                                     | зоны санитарной охраны водозабора СанПиН 2.1.4.1110-02                    |

| № п/п  | Код объекта <sup>3</sup> | Наименование объекта               | Назначение объекта                 | Местоположение размещаемого объекта   | Характеристика объекта                 | Характеристика зон с особыми условиями использования территории |
|--|--------------------------|------------------------------------|------------------------------------|---|--|---|
| <b>1.3.5. ВОДООТВЕДЕНИЕ ХОЗЯЙСТВЕННО-БЫТОВЫХ СТОЧНЫХ ВОД</b> |                          |                                    |                                    |   |  |   |
| <b>I очередь (краткосрочный период до 2023 г.)</b>           |                          |                                    |                                    |   |  |   |
| 1  | 602041303                | КНС (39 объект) –реконструкция     | перекачка сточных вод              | МО «Город Архангельск» территориальные округа: Майская Горка, Варавино-Фактория, Октябрьский, Соломбальский, Исакогорский, Маймаксанский, Ломоносовский | по проекту                             | санитарно-защитная зона   |
| 2  | 602041303                | КНС-8 – реконструкция              | перекачка сточных вод              | 6 мкр. территориальный округ Майская Горка  | по проекту                             | санитарно-защитная зона   |
| 3  | 602041303                | КНС-11 – реконструкция             | перекачка сточных вод              | пос. 2-ой Лесозавод, территориальный Варавино-Фактория  | по проекту                             | санитарно-защитная зона   |
| 4  | 602041402                | напорный коллектор – реконструкция | транспортировка сточных вод от КНС | с правого берега до о. Краснофлотский, территориальный округ Майская Горка  | диаметр 500 мм<br>протяженность 2000 м | не устанавливаются  |
| 5  | 602041402                | напорный коллектор – реконструкция | транспортировка сточных вод от КНС | от РНС «Левый берег» до о. Краснофлотский,  | диаметр 500 мм                         | не устанавливаются  |

| № п/п | Код объекта <sup>3</sup> | Наименование объекта  | Назначение объекта                 | Местоположение размещаемого объекта   | Характеристика объекта                        | Характеристика зон с особыми условиями использования территории |
|-------|--------------------------|---|------------------------------------|---|---|---|
|       |                          |   |                                    | территориальные округа<br>Исакогорский<br>/Майская Горка                                    | протяженность<br>3500 м                       |   |
| 6     | 602041402                | напорный коллектор в две нитки от КНС №10 – реконструкция           | транспортировка сточных вод от КНС | вдоль Окружного шоссе,<br>территориальный округ Майская Горка                               | диаметр<br>800 мм,<br>протяженность<br>890 м  | не устанавливаются  |
| 7     | 602041402                | напорный коллектор в две нитки от КНС «Реммелиомаш» – реконструкция | транспортировка сточных вод от КНС | вдоль Окружного шоссе,<br>территориальный округ Майская Горка                               | диаметр<br>200 мм,<br>протяженность<br>1440 м | не устанавливаются  |
| 8     | 602041402                | напорный коллектор – реконструкция                                  | транспортировка сточных вод от КНС | вдоль Окружного шоссе от ул. Русанова до ул. Дачная,<br>территориальный округ Майская Горка | диаметр<br>500 мм,<br>протяженность<br>2200 м | не устанавливаются  |
| 9     | 602041402                | напорный коллектор от КНС №11 – реконструкция                       | транспортировка сточных вод от КНС | по Окружному шоссе от ул. Дорожная до ул. Русанова,<br>территориальный округ Майская Горка  | диаметр<br>500 мм,<br>протяженность<br>2900 м | не устанавливаются  |

| № п/п | Код объекта <sup>3</sup> | Наименование объекта                                       | Назначение объекта                 | Местоположение размещаемого объекта  | Характеристика объекта               | Характеристика зон с особыми условиями использования территории |
|-------|--------------------------|--|------------------------------------|--|--------------------------------------|---|
| 10    | 602041402                | напорный коллектор от КНС-13 – реконструкция (первый этап) | транспортировка сточных вод от КНС | ул. Русанова, далее вдоль Окружного шоссе до ул. Дачная, территориальный округ Майская Горка | диаметр 600 мм, протяженность 1500 м | не устанавливаются  |
| 11    | 602041402                | напорный коллектор от КНС-13 – реконструкция (второй этап) | транспортировка сточных вод от КНС | ул. Русанова, далее вдоль Окружного шоссе до ул. Дачная, территориальный округ Майская Горка | диаметр 500 мм, протяженность 2300 м | не устанавливаются  |
| 12    | 602041402                | напорный коллектор в две нитки от КНС-9 – реконструкция    | транспортировка сточных вод от КНС | Ул. Абрамова, территориальный округ Майская Горка  | диаметр 150 мм, протяженность 250 м  | не устанавливаются  |
| 13    | 602041402                | напорный коллектор – реконструкция                         | транспортировка сточных вод от КНС | ул. Прокопия Галушина от д. №4 до д. №6, территориальный округ Майская Горка                 | диаметр 400 мм, протяженность 160 м  | не устанавливаются  |
| 14    | 602041402                | напорный коллектор от КНС-8 – реконструкция                | транспортировка сточных вод от КНС | от ул. Осипенко, 20 до ул. Прокопия Галушина, территориальный округ Майская Горка            | диаметр 250 мм, протяженность 400 м  | не устанавливаются  |

| № п/п | Код объекта <sup>3</sup> | Наименование объекта  | Назначение объекта                 | Местоположение размещаемого объекта  | Характеристика объекта               | Характеристика зон с особыми условиями использования территории |
|-------|--------------------------|---|------------------------------------|--|--------------------------------------|---|
| 15    | 602041402                | напорный коллектор в две нитки от РНС «Левый Берег» – реконструкция | транспортировка сточных вод от КНС | пр. Ленинградский от д.№239 до ул. Ленина, территориальный округ Майская Горка | диаметр 500 мм, протяженность 2000 м | не устанавливаются  |
| 16    | 602041402                | напорный коллектор от КНС-11 – реконструкция                        | транспортировка сточных вод от КНС | территориальный округ Варавино-Фактория  | диаметр 500 мм, протяженность 3620 м | не устанавливаются  |
| 17    | 602041402                | напорный коллектор от КНС-11 – реконструкция                        | транспортировка сточных вод от КНС | территориальный округ Варавино-Фактория  | диаметр 500 мм, протяженность 3620 м | не устанавливаются  |
| 18    | 602041402                | напорный коллектор от КНС-11 – реконструкция                        | транспортировка сточных вод от КНС | от КНС-11 до ул. Дорожная, территориальный округ Варавино-Фактория             | диаметр 500 мм, протяженность 720 м  | не устанавливаются  |
| 19    | 602041402                | напорный коллектор от КНС «Селикатного завода» – реконструкция      | транспортировка сточных вод от КНС | территориальный округ Варавино-Фактория  | диаметр 300 мм, протяженность 200 м  | не устанавливаются  |
| 20    | 602041402                | напорный коллектор от КНС по ул.                                    | транспортировка сточных вод от КНС | территориальный округ Ломоносовский  | диаметр 300 мм,                      | не устанавливаются  |

| № п/п | Код объекта <sup>3</sup> | Наименование объекта  | Назначение объекта                 | Местоположение размещаемого объекта  | Характеристика объекта                     | Характеристика зон с особыми условиями использования территории |
|-------|--------------------------|---|------------------------------------|--|--|---|
|       |                          | Стрелковая,4 – реконструкция  |                                    |  | протяженность 110 м                        |   |
| 21    | 602041402                | напорный коллектор от КНС-5 – реконструкция                             | транспортировка сточных вод от КНС | территориальный округ Ломоносовский  | диаметр 325 мм, протяженность 260 м        | не устанавливаются  |
| 22    | 602041402                | напорный коллектор в две нитки от КНС-10 – реконструкция                | транспортировка сточных вод от КНС | по ул. Ленина до самотечного коллектора Д=1000 мм по ул. Тимме, территориальные округа Ломоносовский/Майская Горка | диаметр 800(600) мм, протяженность 13460 м | не устанавливаются  |
| 23    | 602041402                | напорный коллектор в две нитки от КНС-3 – реконструкция                 | транспортировка сточных вод от КНС | от КНС-3 по ул. К. Маркса до колодезасигателя, территориальный округ Октябрьский                                   | диаметр 150 мм, протяженность 640 м        | не устанавливаются  |
| 24    | 602041402                | напорный коллектор в две нитки от КНС «Аэропорт Талаги» – реконструкция | транспортировка сточных вод от КНС | от КНС «Аэропорт Талаги» до врезки в коллектор Д=1200 мм, территориальный округ Октябрьский                        | диаметр 300 мм, протяженность 12600 м      | не устанавливаются  |
| 25    | 602041402                | дюкер напорной канализации через р.                                     | транспортировка сточных вод от КНС | р. Кузнечиха в районе мкр. Первых пятилеток,   | диаметр 1000 мм,                           | не устанавливаются  |

| № п/п | Код объекта <sup>3</sup> | Наименование объекта  | Назначение объекта                 | Местоположение размещаемого объекта                         | Характеристика объекта                | Характеристика зон с особыми условиями использования территории |
|-------|--------------------------|---|------------------------------------|---|---------------------------------------|---|
|       |                          | Кузнечиха (2 шт.) – реконструкция с увеличением диаметра                            |                                    | территориальный округ Северный                              | протяженность 740 м                   |   |
| 26    | 602041402                | напорный коллектор от ЦНКС до КОС ОАО «СЦБК» – реконструкция первой нитки           | транспортировка сточных вод от КНС | территориальный округ Северный                              | диаметр 1200 мм, протяженность 8557 м | не устанавливаются  |
| 27    | 602041402                | напорный коллектор от ЦНКС до КОС ОАО «СЦБК» – реконструкция второй нитки           | транспортировка сточных вод от КНС | территориальный округ Северный                              | диаметр 1200 мм, протяженность 8656 м | не устанавливаются  |
| 28    | 602041402                | напорный коллектор в две нитки от РНС «Соломбала» до КОС ОАО «СЦБК» – реконструкция | транспортировка сточных вод от КНС | территориальные округа Соломбальский/Северный               | диаметр 500 мм, протяженность 6300 м  | не устанавливаются  |
| 29    | 602041401                | самотечный коллектор от КНС-8 – реконструкция                                       | транспортировка сточных вод        | от ул. Прокопия Галушина до пр. Московский, территориальный | диаметр 500 мм, протяженность 700 м   | не устанавливаются  |



| № п/п | Код объекта <sup>3</sup> | Наименование объекта                 | Назначение объекта          | Местоположение размещаемого объекта   | Характеристика объекта                | Характеристика зон с особыми условиями использования территории |
|-------|--------------------------|--------------------------------------|-----------------------------|---|---------------------------------------|---|
|       |                          |                                      |                             | округ Майская Горка   |                                       |   |
| 30    | 602041401                | самотечный коллектор – реконструкция | транспортировка сточных вод | ул. Ф. Абрамова от ул. Красной Звезды до ул. Прокопия Галушина, территориальный округ Майская Горка | Диаметр 300 мм<br>протяженность 400 м | не устанавливаются  |
| 31    | 602041401                | самотечный коллектор – реконструкция | транспортировка сточных вод | По пр. Дзержинского, от д. №17 до ул. Воскресенская, территориальный округ Ломоносовский            | диаметр 200 мм<br>протяженность 340 м | не устанавливаются  |
| 32    | 602041401                | самотечный коллектор – реконструкция | транспортировка сточных вод | пр. Дзержинского, от д. №17 до ул. Воскресенская, территориальный округ Ломоносовский               | диаметр 200 мм<br>протяженность 340 м | не устанавливаются  |
| 33    | 602041401                | самотечный коллектор – реконструкция | транспортировка сточных вод | ул. Смольный Буян от ул. Стрелкова до ул. Урицкого, территориальный округ Ломоносовский             | диаметр 600 мм<br>протяженность 520 м | не устанавливаются  |

| № п/п | Код объекта <sup>3</sup> | Наименование объекта                 | Назначение объекта          | Местоположение размещаемого объекта   | Характеристики объекта                  | Характеристика зон с особыми условиями использования территории |
|-------|--------------------------|--------------------------------------|-----------------------------|---|---|---|
| 34    | 602041401                | самотечный коллектор – реконструкция | транспортировка сточных вод | ул. Воскресенская от пр. Держинского до ул. Тимме, территориальный округ Ломоносовский            | диаметр 400 мм<br>протяженность 465 м   | не устанавливаются  |
| 35    | 602041401                | самотечный коллектор – реконструкция | транспортировка сточных вод | от ул. Урицкого до ЦНКС, территориальный округ Ломоносовский                                      | диаметр 1000 мм<br>протяженность 1700 м | не устанавливаются  |
| 36    | 602041401                | самотечный коллектор – реконструкция | транспортировка сточных вод | ул. Воскресенская, от пр. Новгородский до пр. Обводный канал, территориальный округ Ломоносовский | диаметр 500 мм<br>протяженность 550 м   | не устанавливаются  |
| 37    | 602041401                | самотечный коллектор – реконструкция | транспортировка сточных вод | ул. Гагарина от д.№59 до ул. Нагорная, территориальные округа Ломоносовский/ Октябрьский          | диаметр 400 мм<br>протяженность 430 м   | не устанавливаются  |
| 38    | 602041401                | самотечный коллектор – реконструкция | транспортировка сточных вод | от жилого района «Аэропорт Талаги» до КНС   | диаметр 300 мм                          | не устанавливаются  |

| № п/п  | Код объекта <sup>3</sup> | Наименование объекта                 | Назначение объекта          | Местоположение размещаемого объекта  | Характеристика объекта                       | Характеристика зон с особыми условиями использования территории |
|--|--------------------------|--------------------------------------|-----------------------------|--|--|---|
|  |                          |                                      |                             | «Аэропорт»,<br>территориальный округ Октябрьский   | протяженность<br>400 м                       |   |
| 39   | 602041401                | самотечный коллектор – реконструкция | транспортировка сточных вод | ул. Теснанова от проезда Бадигина до пр. Обводный канал, территориальный округ Октябрьский     | диаметр<br>500 мм<br>протяженность<br>180 м  | не устанавливаются  |
| 40   | 602041401                | самотечный коллектор – реконструкция | транспортировка сточных вод | по ул. Авиационная, от д.№11 до КНС, территориальный округ Октябрьский                         | диаметр<br>250 мм<br>протяженность<br>120 м  | не устанавливаются  |
| 41   | 602041401                | самотечный коллектор – реконструкция | транспортировка сточных вод | ул. Советская, от ул. Красных партизан до ул. Маяковского, территориальный округ Соломбальский | диаметр<br>500 мм<br>протяженность<br>400 м  | не устанавливаются  |
| 42   | 602041401                | самотечный коллектор – строительство | транспортировка сточных вод | от Володарского 45 до Ломоносова, 90 территориальный округ Ломоносовский                       | диаметр<br>300 мм,<br>протяженность<br>420 м | не устанавливаются  |
| <b>Локальные зоны водоотведения</b>                |                          |                                      |                             |  |  |   |
| <b>1 очередь (краткосрочный период до 2023 г.)</b> |                          |                                      |                             |  |  |   |

| № п/п | Код объекта <sup>3</sup> | Наименование объекта  | Назначение объекта                            | Местоположение размещаемого объекта               | Характеристика объекта                                 | Характеристика зон с особыми условиями использования территории |
|-------|--------------------------|---|---|---|--|---|
| 1     | 602041301                | КОС пос. Турдеевск – строительство                                    | очистка сточных вод до нормативных требований | территориальный округ Исакогорский                | проектная производительность 700,0 м <sup>3</sup> /сут | санитарно-защитная зона СанПиН 2.2.1/2.1.1.1200-03              |
| 2     | 602041301                | КОС пос. МЛП – строительство  | очистка сточных вод до нормативных требований | о. Бревенник территориальный округ Маймаксанский  | проектная производительность 300,0 м <sup>3</sup> /сут | санитарно-защитная зона СанПиН 2.2.1/2.1.1.1200-03              |
| 3     | 602041301                | КОС пос. 29-го лесозавода – строительство                             | очистка сточных вод до нормативных требований | территориальный округ Маймаксанский               | проектная производительность 450,0 м <sup>3</sup> /сут | санитарно-защитная зона СанПиН 2.2.1/2.1.1.1200-03              |
| 4     | 602041401                | самотечный коллектор – реконструкция                                  | транспортировка сточных вод                   | ул. Рейдовая, территориальный округ Исакогорский  | диаметр 500 мм, протяженность 500 м                    | не устанавливаются  |
| 5     | 602041401                | канализационные сети – реконструкция                                  | транспортировка сточных вод                   | о. Бревенник, территориальный округ Маймаксанский | диаметр 150-200 мм, общая протяженность – 1160 м       | не устанавливаются  |
| 6     | 602041402                | напорный коллектор в две нитки от КНС-2 пос. Экономия – реконструкция | транспортировка сточных вод от КНС            | территориальный округ Маймаксанский               | диаметр 300 мм, протяженность 4000 м                   | не устанавливаются  |

| № п/п  | Код объекта <sup>3</sup> | Наименование объекта  | Назначение объекта                 | Местоположение размещаемого объекта             | Характеристика объекта                   | Характеристика зон с особыми условиями использования территории |
|--|--------------------------|---|------------------------------------|---|--|---|
| 7  | 602041402                | напорный коллектор в две нитки от КНС-1 «Маймакса» – реконструкция              | транспортировка сточных вод от КНС | территориальный округ Маймаксанский             | диаметр 300 мм, протяженность 470 м      | не устанавливаются  |
| 8  | 602041402                | напорный коллектор в две нитки от КНС-2 «Маймакса» – реконструкция              | транспортировка сточных вод от КНС | территориальный округ Маймаксанский             | диаметр 300 мм, протяженность 840 м      | не устанавливаются  |
| 9  | 602041401                | самотечный коллектор от пос. 25-го Лесозавода до РНС «Маймакса» – реконструкция | транспортировка сточных вод        | территориальный округ Маймаксанский             | диаметр 600-500 мм, протяженность 1100 м | не устанавливаются  |
| 10   | 602041402                | напорный коллектор в две нитки от РНС «Маймакса» – реконструкция                | транспортировка сточных вод от КНС | территориальный округ Маймаксанский             | диаметр 500 мм, протяженность 1160 м     | не устанавливаются  |
| 11   | 602041402                | напорный коллектор в две нитки от РНС Гидролизного завода – реконструкция       | транспортировка сточных вод от КНС | территориальные округа: Маймаксанский/ Северный | диаметр 400 мм, протяженность 13500 м    | не устанавливаются  |
| <b>I очередь (среднесрочный период до 2030 г.)</b> |                          |   |                                    |   |  |   |

| № п/п  | Код объекта <sup>3</sup> | Наименование объекта                     | Назначение объекта                            | Местоположение размещаемого объекта                         | Характеристика объекта                                | Характеристика зон с особыми условиями использования территории |
|--|--------------------------|--|---|---|---|---|
| 1  | 602041303                | КНС "14-го Лесозавода"                   | перекачка сточных вод                         | МО «Город Архангельск», посёлок 14-го Лесозавода            | по проекту  | санитарно-защитная зона   |
| 2  | 602041303                | КНС "21-го Лесозавода"                   | перекачка сточных вод                         | МО «Город Архангельск», микрорайон Южная Маймакса           | по проекту  | санитарно-защитная зона   |
| 3  | 602041303                | КНС "Кегостров"                          | перекачка сточных вод                         | МО «Город Архангельск», микрорайон Кегостров                | 3 объекта   | санитарно-защитная зона   |
| 4  | 602041301                | КОС пос. Конвейер – строительство        | очистка сточных вод до нормативных требований | территориальный округ Маймаксанский                         | проектная производительность 80,0 м <sup>3</sup> /сут | санитарно-защитная зона СанПиН 2.2.1/2.1.1.1200-03              |
| <b>1.3.6. СООРУЖЕНИЯ ДОЖДЕВОЙ КАНАЛИЗАЦИИ</b>      |                          |  |   |   |   |   |
| <b>I очередь (среднесрочный период до 2030 г.)</b> |                          |  |   |   |   |   |
| 1  | 602041302                | очистные сооружения дождевой канализации | сбор и очистка дождевых сточных вод           | МО «Город Архангельск», Территориальный округ Майская Горка | 1 шт.   | санитарно-защитная зона СанПиН 2.2.1/2.1.1.1200-03              |
| 2  | 602041302                | очистные сооружения дождевой канализации | сбор и очистка дождевых сточных вод           | МО «Город Архангельск», Кузнечихинский промузел 1-й проезд  | 1 шт.   | санитарно-защитная зона СанПиН 2.2.1/2.1.1.1200-03              |

| № п/п | Код объекта <sup>3</sup> | Наименование объекта                     | Назначение объекта                  | Местоположение размещаемого объекта  | Характеристика объекта | Характеристика зон с особыми условиями использования территории |
|-------|--------------------------|--|-------------------------------------|--|------------------------|---|
| 3     | 602041302                | очистные сооружения дождевой канализации | сбор и очистка дождевых сточных вод | МО «Город Архангельск», Соломбальский территориальный округ                        | 2 шт.                  | санитарно-защитная зона СанПиН 2.2.1/2.1.1.1200-03              |
| 4     | 602041302                | очистные сооружения дождевой канализации | сбор и очистка дождевых сточных вод | МО «Город Архангельск», Северный территориальный округ                             | 1 шт.                  | санитарно-защитная зона СанПиН 2.2.1/2.1.1.1200-03              |
| 5     | 602041302                | очистные сооружения дождевой канализации | сбор и очистка дождевых сточных вод | МО «Город Архангельск», Соломбальские острова, Соломбальский территориальный округ | 1 шт.                  | санитарно-защитная зона СанПиН 2.2.1/2.1.1.1200-03              |
| 6     | 602041302                | очистные сооружения дождевой канализации | сбор и очистка дождевых сточных вод | МО «Город Архангельск», мкр. Белая Гора Территориальный округ Варавино-Фактория    | 1 шт.                  | санитарно-защитная зона СанПиН 2.2.1/2.1.1.1200-03              |
| 7     | 602041302                | очистные сооружения дождевой канализации | сбор и очистка дождевых сточных вод | МО «Город Архангельск», пос. 29-го Лесозавода,                                     | 1 шт.                  | санитарно-защитная зона СанПиН 2.2.1/2.1.1.1200-03              |

| № п/п | Код объекта <sup>3</sup> | Наименование объекта                     | Назначение объекта                  | Местоположение размещаемого объекта  | Характеристика объекта | Характеристика зон с особыми условиями использования территории |
|-------|--------------------------|--|-------------------------------------|--|------------------------|---|
| 8     | 602041302                | очистные сооружения дождевой канализации | сбор и очистка дождевых сточных вод | МО «Город Архангельск», мкр. Северная Маймакса, Маймаксанский территориальный округ    | 1 шт.                  | санитарно-защитная зона СанПиН 2.2.1/2.1.1.1200-03              |
| 9     | 602041302                | очистные сооружения дождевой канализации | сбор и очистка дождевых сточных вод | МО «Город Архангельск», пос. 23-го Лесозавода  | 1 шт.                  | санитарно-защитная зона СанПиН 2.2.1/2.1.1.1200-03              |
| 10    | 602041302                | очистные сооружения дождевой канализации | сбор и очистка дождевых сточных вод | МО «Город Архангельск», Маймаксанский лесной порт, Маймаксанский территориальный округ | 1 шт.                  | санитарно-защитная зона СанПиН 2.2.1/2.1.1.1200-03              |
| 11    | 602041302                | очистные сооружения дождевой канализации | сбор и очистка дождевых сточных вод | МО «Город Архангельск», мкр. Хабарка   | 1 шт.                  | санитарно-защитная зона СанПиН 2.2.1/2.1.1.1200-03              |
| 12    | 602041302                | очистные сооружения дождевой канализации | сбор и очистка дождевых сточных вод | МО «Город Архангельск», мкр. Кегостров   | 1 шт.                  | санитарно-защитная зона СанПиН 2.2.1/2.1.1.1200-03              |
| 13    | 602041302                | очистные сооружения                      | сбор и очистка дождевых сточных вод | МО «Город Архангельск», Цигломенский   | 1 шт.                  | санитарно-защитная зона СанПиН 2.2.1/2.1.1.1200-03              |



| № п/п | Код объекта <sup>3</sup> | Наименование объекта                     | Назначение объекта                    | Местоположение размещаемого объекта                             | Характеристика объекта | Характеристика зон с особыми условиями использования территории |
|-------|--------------------------|--|---------------------------------------|---|------------------------|---|
|       |                          | дождевой канализации                     |                                       | территориальный округ   |                        |   |
| 14    | 602041302                | очистные сооружения дождевой канализации | сбор и очистка дождевых сточных вод   | МО «Город Архангельск», мкр. Левый Берег                        | 1 шт.                  | санитарно-защитная зона СанПиН 2.2.1/2.1.1.1200-03              |
| 15    | 602041302                | очистные сооружения дождевой канализации | сбор и очистка дождевых сточных вод   | МО «Город Архангельск», мкр. Краснофлотский                     | 1 шт.                  | санитарно-защитная зона СанПиН 2.2.1/2.1.1.1200-03              |
| 16    | 602041302                | очистные сооружения дождевой канализации | сбор и очистка дождевых сточных вод   | МО «Город Архангельск», мкр. Первых Пятилеток                   | 1 шт.                  | санитарно-защитная зона СанПиН 2.2.1/2.1.1.1200-03              |
| 17    | 602041305                | насосная станция дождевой канализации    | сбор и перекачка дождевых сточных вод | МО «Город Архангельск», Территориальный округ Варавино-Фактория | 2 шт.                  | санитарно-защитная зона СанПиН 2.2.1/2.1.1.1200-03              |
| 18    | 602041305                | насосная станция дождевой канализации    | сбор и перекачка дождевых сточных вод | МО «Город Архангельск», Территориальный округ Майская Горка     | 2 шт.                  | санитарно-защитная зона СанПиН 2.2.1/2.1.1.1200-03              |
| 19    | 602041305                | насосная станция дождевой канализации    | сбор и перекачка дождевых сточных вод | МО «Город Архангельск», Ломоносовский                           | 2 шт.                  | санитарно-защитная зона СанПиН 2.2.1/2.1.1.1200-03              |

| № п/п | Код объекта <sup>3</sup> | Наименование объекта                  | Назначение объекта                    | Местоположение размещаемого объекта                       | Характеристика объекта | Характеристика зон с особыми условиями использования территории |
|-------|--------------------------|---------------------------------------|---------------------------------------|---|------------------------|---|
|       |                          |                                       |                                       | территориальный округ                                     |                        |   |
| 20    | 602041305                | насосная станция дождевой канализации | сбор и перекачка дождевых сточных вод | МО «Город Архангельск», Октябрьский территориальный округ | 2 шт.                  | санитарно-защитная зона СанПиН 2.2.1/2.1.1.1200-03              |
| 21    | 602041305                | насосная станция дождевой канализации | сбор и перекачка дождевых сточных вод | МО «Город Архангельск», мкр. Привокзальный                | 1 шт.                  | санитарно-защитная зона СанПиН 2.2.1/2.1.1.1200-03              |
| 22    | 602041305                | насосная станция дождевой канализации | сбор и перекачка дождевых сточных вод | МО «Город Архангельск», Октябрьский территориальный округ | 1 шт.                  | санитарно-защитная зона СанПиН 2.2.1/2.1.1.1200-03              |
| 23    | 602041305                | насосная станция дождевой канализации | сбор и перекачка дождевых сточных вод | МО «Город Архангельск», ист. Р-он Соломбала               | 3 шт.                  | санитарно-защитная зона СанПиН 2.2.1/2.1.1.1200-03              |
| 24    | 602041305                | насосная станция дождевой канализации | сбор и перекачка дождевых сточных вод | МО «Город Архангельск», мкр. Первые Пятилеток             | 1 шт.                  | санитарно-защитная зона СанПиН 2.2.1/2.1.1.1200-03              |
| 25    | 602041305                | насосная станция дождевой канализации | сбор и перекачка дождевых сточных вод | МО «Город Архангельск», мкр. Южная Маймакса               | 1 шт.                  | санитарно-защитная зона СанПиН 2.2.1/2.1.1.1200-03              |
| 26    | 602041305                | насосная станция дождевой канализации | сбор и перекачка дождевых сточных вод | МО «Город Архангельск», пос. 21-го Лесозавода             | 1 шт.                  | санитарно-защитная зона СанПиН 2.2.1/2.1.1.1200-03              |

| № п/п | Код объекта <sup>3</sup> | Наименование объекта                  | Назначение объекта                    | Местоположение размещаемого объекта             | Характеристика объекта | Характеристика зон с особыми условиями использования территории |
|-------|--------------------------|---------------------------------------|---------------------------------------|---|------------------------|---|
| 27    | 602041305                | насосная станция дождевой канализации | сбор и перекачка дождевых сточных вод | МО «Город Архангельск», мкр. Северная Маймакса  | 4 шт.                  | санитарно-защитная зона СанПиН 2.2.1/2.1.1.1200-03              |
| 28    | 602041305                | насосная станция дождевой канализации | сбор и перекачка дождевых сточных вод | МО «Город Архангельск», мкр. 23-го Лесозавода   | 1 шт.                  | санитарно-защитная зона СанПиН 2.2.1/2.1.1.1200-03              |
| 29    | 602041305                | насосная станция дождевой канализации | сбор и перекачка дождевых сточных вод | МО «Город Архангельск», мкр. Маймаксанский порт | 3 шт.                  | санитарно-защитная зона СанПиН 2.2.1/2.1.1.1200-03              |
| 30    | 602041305                | насосная станция дождевой канализации | сбор и перекачка дождевых сточных вод | МО «Город Архангельск», мкр. Хабарка            | 1 шт.                  | санитарно-защитная зона СанПиН 2.2.1/2.1.1.1200-03              |
| 31    | 602041305                | насосная станция дождевой канализации | сбор и перекачка дождевых сточных вод | МО «Город Архангельск», Затон Исакогорка        | 1 шт.                  | санитарно-защитная зона СанПиН 2.2.1/2.1.1.1200-03              |
| 32    | 602041305                | насосная станция дождевой канализации | сбор и перекачка дождевых сточных вод | МО «Город Архангельск», мкр. Бакарица           | 2 шт.                  | санитарно-защитная зона СанПиН 2.2.1/2.1.1.1200-03              |
| 33    | 602041305                | насосная станция дождевой канализации | сбор и перекачка дождевых сточных вод | МО «Город Архангельск», мкр. Левый Берег        | 2 шт.                  | санитарно-защитная зона СанПиН 2.2.1/2.1.1.1200-03              |
| 34    | 602041305                | насосная станция дождевой канализации | сбор и перекачка дождевых сточных вод | МО «Город Архангельск», мкр. Пирсы              | 1 шт.                  | санитарно-защитная зона СанПиН 2.2.1/2.1.1.1200-03              |
| 35    | 602041305                | насосная станция дождевой канализации | сбор и перекачка дождевых сточных вод | МО «Город Архангельск», мкр. Кегостров          | 2 шт.                  | санитарно-защитная зона СанПиН 2.2.1/2.1.1.1200-03              |

| № п/п | Код объекта <sup>3</sup> | Наименование объекта                  | Назначение объекта                    | Местоположение размещаемого объекта         | Характеристика объекта | Характеристика зон с особыми условиями использования территории |
|-------|--------------------------|---------------------------------------|---------------------------------------|---|------------------------|---|
| 36    | 602041305                | насосная станция дождевой канализации | сбор и перекачка дождевых сточных вод | МО «Город Архангельск», пос. Цигломень      | 3 шт.                  | санитарно-защитная зона СанПиН 2.2.1/2.1.1.1200-03              |
| 37    | 602041305                | насосная станция дождевой канализации | сбор и перекачка дождевых сточных вод | МО «Город Архангельск», мкр. Краснофлотский | 1 шт.                  | санитарно-защитная зона СанПиН 2.2.1/2.1.1.1200-03              |
| 38    | 602041305                | насосная станция дождевой канализации | сбор и перекачка дождевых сточных вод | МО «Город Архангельск», п. 29-го Лесозавода | 1 шт.                  | санитарно-защитная зона СанПиН 2.2.1/2.1.1.1200-03              |

#### 1.4. Планируемые объекты капитального строительства местного значения в области благоустройства и озеленения

| № п/п | Код объекта <sup>4</sup> | Наименование объекта                      | Назначение объекта   | Местоположение размещаемого объекта        | Характеристика объекта | Характеристика зон с особыми условиями использования территории |
|-------|--------------------------|---|--|--|------------------------|---|
| 1.    | 705010300                | Петровский парк                           | зона озелененных территорий общего пользования (парки, скверы, бульвары, набережные) | МО «Город Архангельск», Петровский парк, 1 | -                      | не устанавливаются  |
| 2.    | 705010300                | Парк у муниципального учреждения культуры | зона озелененных территорий общего пользования (парки,                               | МО «Город Архангельск», Никольский пр-т    | -                      | не устанавливаются  |

<sup>4</sup> Код объекта – в соответствии с Приказом Минэкономразвития России от 09.01.2018 г. № 10 «Об утверждении Требований к описанию и отображению в документах территориального планирования объектов федерального значения, объектов регионального значения, объектов местного значения и о признании утратившим силу приказа Минэкономразвития России от 7 декабря 2016 г. № 793»

| № п/п | Код объекта <sup>4</sup> | Наименование объекта                      | Назначение объекта   | Местоположение размещаемого объекта                     | Характеристика объекта | Характеристика зон с особыми условиями использования территории |
|-------|--------------------------|---|--|---|------------------------|---|
|       |                          | «Культурный центр «Соломбала-Арт»         | скверы, бульвары, набережные)  |   |                        |   |
| 3.    | 705010300                | Строительство Ломоносовского парка отдыха | зона озелененных территорий общего пользования (парки, скверы, бульвары, набережные) | МО «Город Архангельск», Ул.Гагарина, 35                 | -                      | не устанавливаются  |
| 4.    | 705010300                | Парк отдыха                               | зона озелененных территорий общего пользования (парки, скверы, бульвары, набережные) | МО «Город Архангельск», ул. 23-й Гвардейской дивизии, 1 | -                      | не устанавливаются  |

**2. ПАРАМЕТРЫ ФУНКЦИОНАЛЬНЫХ ЗОН, А ТАКЖЕ СВЕДЕНИЯ О ПЛАНИРУЕМЫХ ДЛЯ РАЗМЕЩЕНИЯ В НИХ  
ОБЪЕКТАХ ФЕДЕРАЛЬНОГО, РЕГИОНАЛЬНОГО И МЕСТНОГО ЗНАЧЕНИЯ, ЗА ИСКЛЮЧЕНИЕМ ЛИНЕЙНЫХ ОБЪЕКТОВ**

| №<br>п/п | Наименование<br>функциональной зоны   | Параметры функциональной зоны                                | Сведения о планируемых для размещения объектах<br>федерального, регионального и местного значения   |
|----------|---|--|---|
| <b>1</b> | <b>Жилые зоны</b>   |  |   |
| 1.1      | Зона застройки<br>многоэтажными жилыми<br>домами (9 этажей и более)                         | Площадь, га – 588,0<br>Коэффициент плотности застройки – 2   | <p><i>Объекты регионального значения:</i><br/>           Объект здравоохранения – 1.<br/>           Школа искусств – 1.</p> <p><i>Объекты местного значения:</i><br/>           Дошкольная образовательная организация – 5.<br/>           Общеобразовательная организация – 3.<br/>           Насосная станция дождевой канализации – 1.<br/>           Канализационная насосная станция (КНС) – 2<br/>           (реконструкция).</p>   |
| 1.2      | Зона застройки<br>среднеэтажными жилыми<br>домами (от 5 до 8 этажей,<br>включая мансардный) | Площадь, га – 638,9<br>Коэффициент плотности застройки – 1,7 | <p><i>Объекты регионального значения:</i><br/>           Фондохранилище – 1 (реконструкция).</p> <p><i>Объекты местного значения:</i><br/>           Дошкольная образовательная организация – 1.<br/>           Общеобразовательная организация – 1.<br/>           Культурный центр – 1.<br/>           Котельная – 3.<br/>           Котельная – 3 (реконструкция).<br/>           Насосная станция дождевой канализации – 2.<br/>           Канализационная насосная станция (КНС) – 2<br/>           (реконструкция).</p> |

| № п/п | Наименование функциональной зоны  | Параметры функциональной зоны                                 | Сведения о планируемых для размещения объектах федерального, регионального и местного значения  |
|-------|---|---|---|
| 1.3   | Зона застройки малоэтажными жилыми домами (до 4 этажей, включая мансардный) | Площадь, га – 811,7<br>Коэффициент плотности застройки – 1,2  | <p><i>Объекты регионального значения:</i><br/>Объект здравоохранения – 1.</p> <p><i>Объекты местного значения:</i><br/>Котельная – 6.<br/>Котельная – 8 (реконструкция).<br/>Насосная станция дождевой канализации – 4.<br/>Канализационная насосная станция (КНС) – 2 (реконструкция).</p>   |
| 1.4   | Зона застройки индивидуальными жилыми домами                                | Площадь, га – 1833,9<br>Коэффициент плотности застройки – 0,4 | <p><i>Объекты регионального значения:</i><br/>Пожарная часть – 1.</p> <p><i>Объекты местного значения:</i><br/>Котельная – 3.<br/>Пункт редуцирования газа – 1.<br/>Канализационные очистные сооружения – 3.<br/>Насосная станция дождевой канализации – 5.<br/>Канализационная насосная станция (КНС) – 2 (реконструкция).</p>   |
| 2     | Зона смешанной и общественно-деловой застройки                              | Площадь, га – 377,1<br>Коэффициент плотности застройки – 1,7  | <p><i>Объекты регионального значения:</i><br/>Фондохранилище – 1.<br/>Музей – 3 (реконструкция).<br/>Концертный зал – 1 (реконструкция).<br/>Библиотека – 2 (реконструкция).<br/>Электрическая подстанция 110 кВ.</p> <p><i>Объекты местного значения:</i><br/>Дошкольная образовательная организация – 2.<br/>Общеобразовательная организация - 4.<br/>Спортивное сооружение – 1.<br/>Котельная – 1.</p> |

| №<br>п/п | Наименование<br>функциональной зоны               | Параметры функциональной зоны                                | Сведения о планируемых для размещения объектах<br>федерального, регионального и местного значения  |
|----------|---|--|--|
|          |   |  | Насосная станция дождевой канализации - 1  |
| <b>3</b> | <b>Общественно-деловые зоны</b>                   |  |  |
| 3.1      | Многофункциональная<br>общественно-деловая зона   | Площадь, га – 596,8<br>Коэффициент плотности застройки – 3,0 | <p><i>Объекты федерального значения:</i><br/>Музей – 3 (реконструкция).</p> <p><i>Объекты регионального значения:</i><br/>Спортивное сооружение – 1.<br/>Пожарная часть – 1.<br/>Школа искусств – 1.<br/>Музей – 4 (реконструкция).<br/>Театр – 1 (реконструкция).<br/>Организация, реализующая программы<br/>профессионального и высшего образования – 1.</p> <p><i>Объекты местного значения:</i><br/>Дошкольная образовательная организация – 3.<br/>Общеобразовательная организация - 1.<br/>Котельная – 1 (реконструкция).<br/>Пункт редуцирования газа – 1.<br/>Насосная станция дождевой канализации – 4.<br/>Канализационная насосная станция (КНС) – 1.<br/>Канализационные очистные сооружения – 1<br/>(реконструкция)</p> |
| 3.2      | Зона специализированной<br>общественной застройки | Площадь, га – 598,6<br>Коэффициент плотности застройки – 2,4 | <p><i>Объекты регионального значения:</i><br/>Организация, реализующая программы<br/>профессионального и высшего образования – 1.<br/>Спортивное сооружение - 3.<br/>Объект здравоохранения – 3.</p>   |



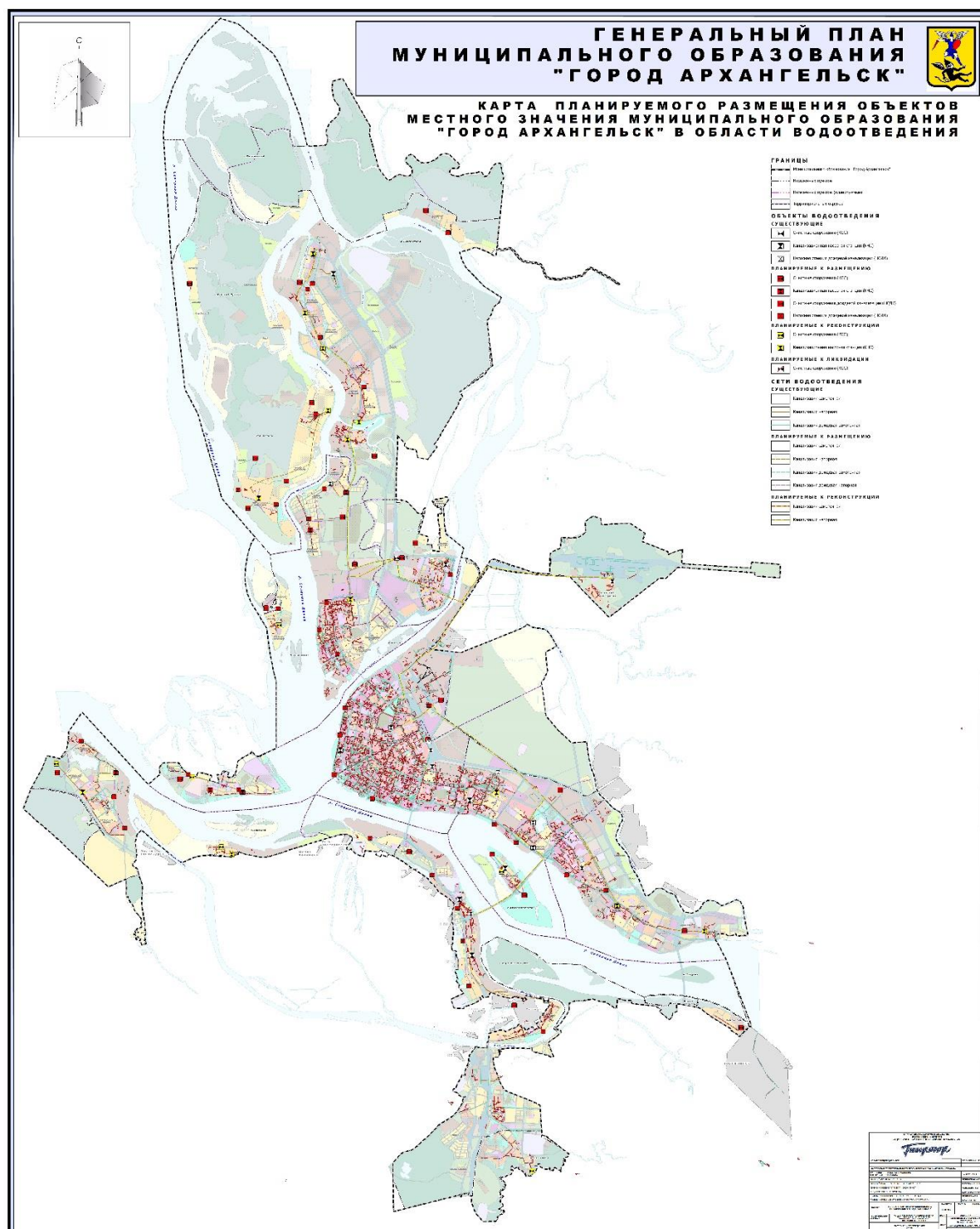
| №<br>п/п | Наименование<br>функциональной зоны   | Параметры функциональной зоны                                 | Сведения о планируемых для размещения объектах<br>федерального, регионального и местного значения  |
|----------|---|---|--|
|          |   |   | <p>Школа искусств – 2.<br/>Театр – 1 (реконструкция).<br/>Музей – 1 (реконструкция).</p> <p><i>Объекты местного значения:</i><br/>Дошкольная образовательная организация – 14.<br/>Общеобразовательная организация – 10.<br/>Спортивное сооружение – 1.<br/>Электрическая подстанция – 1 (реконструкция).<br/>Насосная станция дождевой канализации – 2.<br/>Канализационная насосная станция (КНС) – 1.</p>   |
| 4        | <b>Производственные зоны,<br/>зоны инженерной и<br/>транспортной<br/>инфраструктуры</b> |   |  |
| 4.1      | Производственная зона   | Площадь, га – 2587,3<br>Коэффициент плотности застройки – 2,4 | <p><i>Объекты регионального значения:</i><br/>Пожарная часть – 2.</p> <p><i>Объекты местного значения:</i><br/>Электрическая подстанция – 1 (реконструкция).<br/>Котельная – 5.<br/>Котельная – 10 (реконструкция).<br/>Пункт редуцирования газа – 1.<br/>Насосная станция дождевой канализации – 4.<br/>Канализационные очистные сооружения – 3.<br/>Канализационные очистные сооружения – 3<br/>(реконструкция).<br/>Канализационная насосная станция (КНС) – 1<br/>(реконструкция).</p> |

| №<br>п/п | Наименование<br>функциональной зоны | Параметры функциональной зоны                                | Сведения о планируемых для размещения объектах<br>федерального, регионального и местного значения   |
|----------|-------------------------------------|--|---|
| 4.2      | Коммунально-складская зона          | Площадь, га – 562,6<br>Коэффициент плотности застройки – 1,8 | <p><i>Объекты федерального значения:</i><br/>Причал – 1.</p> <p><i>Объекты регионального значения:</i><br/>Причал – 1.<br/>Место стоянки маломерных, спортивных парусных и прогулочных судов – 1.<br/>Пожарная часть – 1.</p> <p><i>Объекты местного значения:</i><br/>Котельная – 4.<br/>Котельная – 2 (реконструкция).<br/>Насосная станция дождевой канализации - 1<br/>Канализационные очистные сооружения – 1.</p> |
| 4.3      | Зона инженерной инфраструктуры      | Площадь, га – 84,2   | <p><i>Объекты местного значения:</i><br/>Котельная – 5.<br/>Котельная – 4 (реконструкция).<br/>Канализационные очистные сооружения – 10.<br/>Канализационные очистные сооружения – 2 (реконструкция).<br/>Насосная станция дождевой канализации – 14.<br/>Канализационная насосная станция (КНС) – 3.<br/>Канализационная насосная станция (КНС) – 4 (реконструкция).<br/>Пункт редуцирования газа – 5.</p>             |
| 4.4      | Зона транспортной инфраструктуры    | Площадь, га – 2369,7   | <p><i>Объекты регионального значения:</i><br/>Пожарная часть – 1.</p>   |

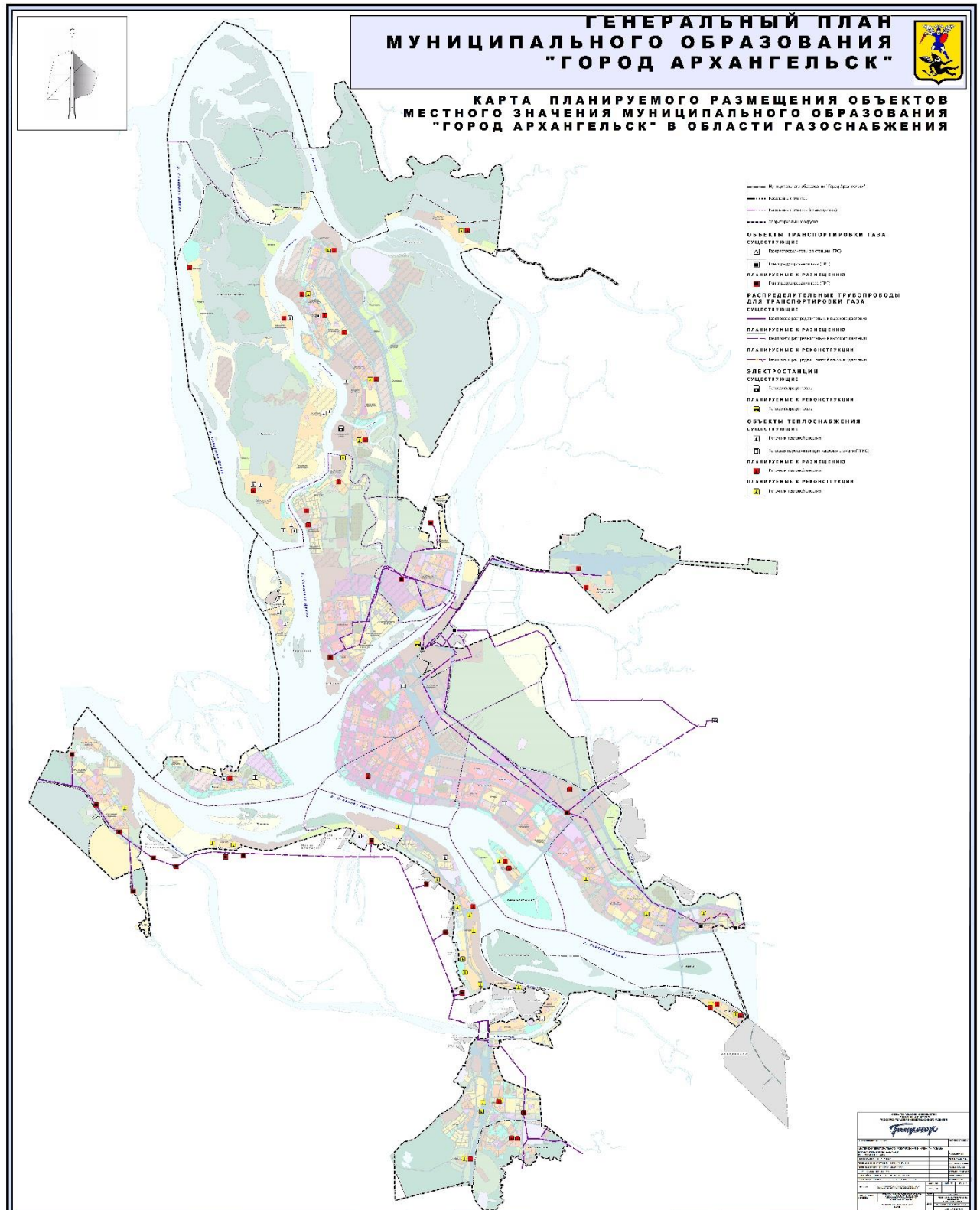
| № п/п    | Наименование функциональной зоны   | Параметры функциональной зоны                                  | Сведения о планируемых для размещения объектах федерального, регионального и местного значения  |
|----------|--|--|---|
| <b>5</b> | <b>Зоны сельскохозяйственного использования</b>                                  | Площадь, га – 1167,8   | -   |
| 5.1      | Зона садоводческих, огороднических или дачных некоммерческих объединений граждан | Площадь, га – 387,4  | -   |
| <b>6</b> | <b>Зоны рекреационного назначения</b>  | Площадь, га – 4752,52  | <i>Объекты регионального значения:</i><br>Место стоянки маломерных, спортивных парусных и прогулочных судов – 1.<br><br><i>Объекты местного значения:</i><br>Котельная – 1.<br>Канализационные очистные сооружения – 2.<br>Насосная станция дождевой канализации – 1. |
| 6.1      | Зона озелененных территорий общего пользования                                   | Площадь, га – 715,7  | <i>Объекты федерального значения:</i><br>Музей – 1 (реконструкция).<br><br><i>Объекты местного значения:</i><br>Спортивное сооружение – 2.<br>Парки, скверы, бульвары, набережные   |
| 6.2      | Зона лесов   | Площадь, га – 3735,33<br>Виды лесов: защитные - городские леса | -   |
| 6.3      | Иные рекреационные зоны  | Площадь, га – 36,7   | -   |
| <b>7</b> | <b>Зона режимных территорий</b>  | Площадь, га – 337,2  | <i>Объекты местного значения:</i><br>Пункт редуцирования газа – 1.  |
| <b>8</b> | <b>Зона акваторий</b>  | Площадь, га – 9006,7   | -   |
| <b>9</b> | <b>Зоны специального назначения</b>  |  | -   |

| №<br>п/п | Наименование<br>функциональной зоны                    | Параметры функциональной зоны | Сведения о планируемых для размещения объектах<br>федерального, регионального и местного значения         |
|----------|--|-------------------------------|---|
| 9.1      | Зона озелененных территорий<br>специального назначения | Площадь, га – 3565,5          | <i>Объекты регионального значения:</i><br>Пожарная часть – 1.   |
| 9.2      | Зона кладбищ   | Площадь, га – 173,9           | -   |
| 9.3      | Зона складирования и<br>захоронения отходов            | Площадь, га – 48,5            | <i>Объекты регионального значения:</i><br>Объект по обработке, обезвреживанию, утилизации<br>отходов – 3. |

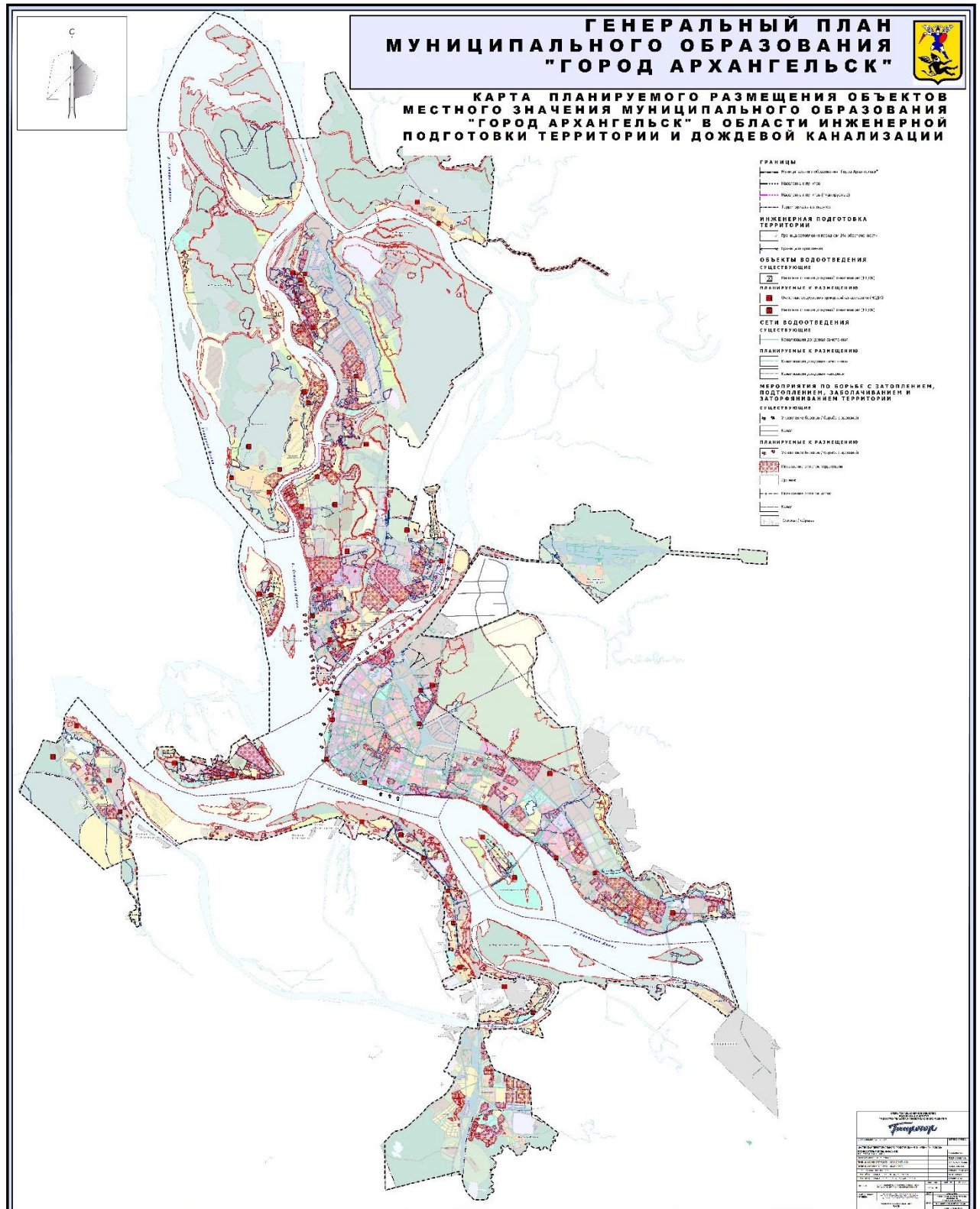
Приложение № 2  
к Изменениям, которые  
вносятся в генеральный план  
муниципального образования  
«Город Архангельск»  
на расчетный срок до 2040 года



Приложение № 3  
к Изменениям, которые  
вносятся в генеральный план  
муниципального образования  
«Город Архангельск»  
на расчетный срок до 2040 года



Приложение № 4  
к Изменениям, которые  
вносятся в генеральный план  
муниципального образования  
«Город Архангельск»  
на расчетный срок до 2040 года

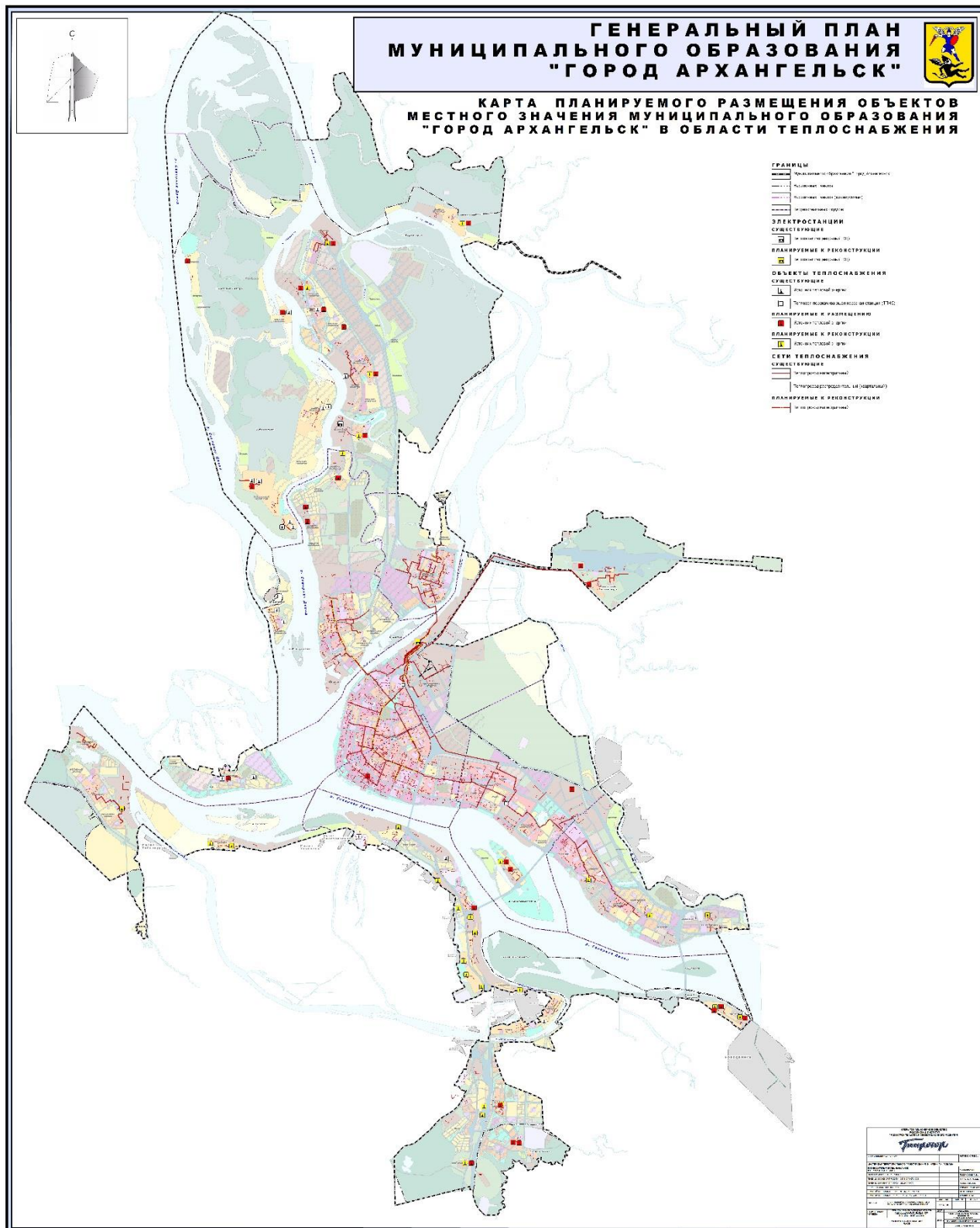




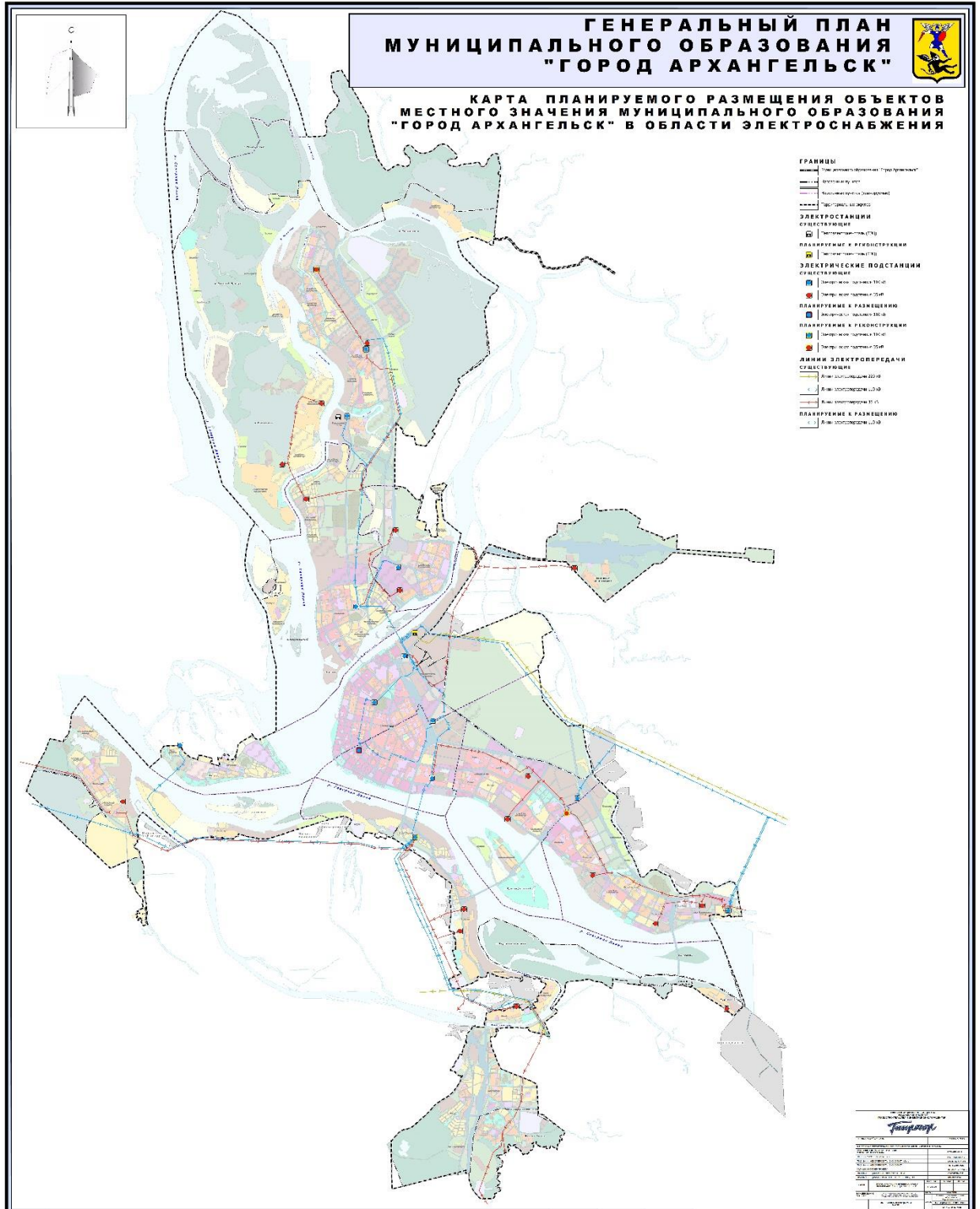




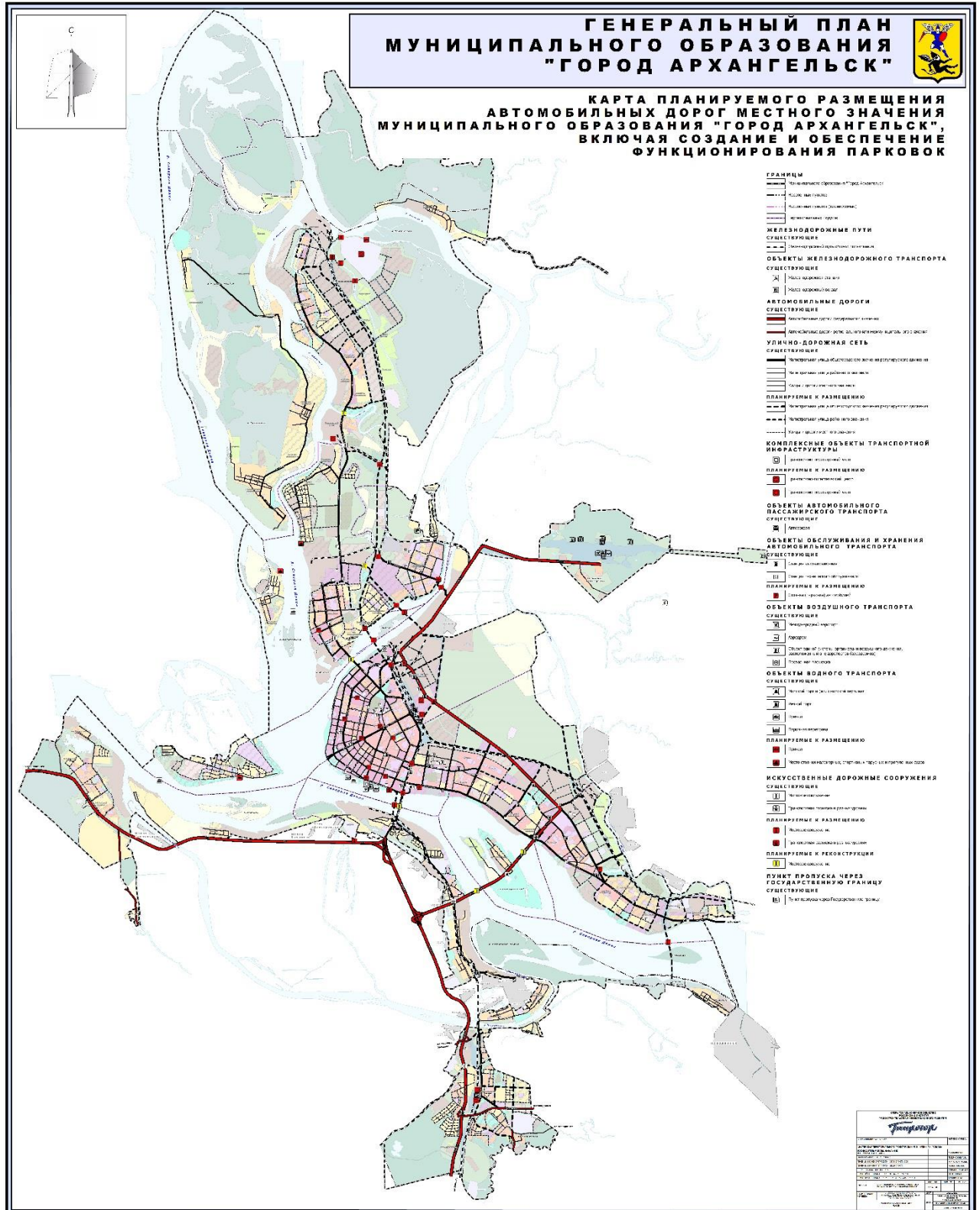
Приложение № 7  
к Изменениям, которые  
вносятся в генеральный план  
муниципального образования  
«Город Архангельск»  
на расчетный срок до 2040 года



Приложение № 8  
к Изменениям, которые  
вносятся в генеральный план  
муниципального образования  
«Город Архангельск»  
на расчетный срок до 2040 года



**Приложение № 9**  
 к Изменениям, которые  
 вносятся в генеральный план  
 муниципального образования  
 «Город Архангельск»  
 на расчетный срок до 2040 года







Приложение № 12  
к Изменениям, которые  
вносятся в генеральный план  
муниципального образования  
«Город Архангельск»  
на расчетный срок до 2040 года

