

# Проект межевания территории

Чертеж проекта межевания  
в границах ул. Школьная и ул. Пионерская

Категория земель: земли населенных пунктов

Разрешенное использование:

- 6, 7, 8, 11, 12, 13, 15, 20, 21, 22, 28, 39, 40, 41, 51, 52, 60, 61, 65, 69, 71, 75, 30, 37 - малоэтажная многоквартирная жилая застройка (код 2.5)
- 44, 57, 46, 47, 50, 16, 23, 24, 42, 53, 58, 59, 19, 25, 48, 55, 62 - среднетэтажная многоквартирная жилая застройка (код 2.5)
- 2, 3, 4, 14, 82, 84, 9, 10 - многоэтажная многоквартирная жилая застройка (код 2.5)
- 1, 5, 18, 38, 68, 70, 74, 87, 88, 89, 90, 91, 92, 93, 96, 34, 45, 56, 63, 43, 54, 66, 83, 85, 73 - земельные участки (территории) общего пользования (код 12.0)
- 32, 35 - образование и просвещение (код 3.5)
- 27, 78, 79, 80, 94, 29, 31, 33, 36, 49, 17, 81, 86, 95 - для общего пользования (уличная сеть) (код 12.0.1)
- 26 - деловое управление (код 4.1)
- 72, 76, 64, 67, 77 - хранение автотранспорта (код 2.7.1)

## 1 этап:

- ЗУ1 (Школьная, 1) - перераспределение 29:22:012003:26 с землями гос. собственности - 8555 кв.м.
- ЗУ2 (Школьная 86, корп.1) - перераспределение 29:22:012003:15 с землями гос. собственности - 992 кв.м.
- ЗУ3 (Школьная, 86) - перераспределение 29:22:012003:31 с землями гос. собственности - 5314 кв.м.
- ЗУ4 (Школьная, 84) - 3361 кв.м.
- ЗУ5 (Школьная) - 1966 кв.м.
- ЗУ6 (Пионерская 145, корп.1) - 2502 кв.м.
- ЗУ7 (Пионерская, 147, корп.1) - 1386 кв.м.
- ЗУ8 (Пионерская, 142) - 5565 кв.м.
- ЗУ11 (Пионерская, 148) - 1510 кв.м.
- ЗУ12 (Пионерская, 149) - 1022 кв.м.
- ЗУ13 (Пионерская, 150) - 1811 кв.м.
- ЗУ14 (Школьная, 84, корп.2 и 84 корп.3) - перераспределение 29:22:012003:12 с землями гос. собственности - 10248 кв.м.




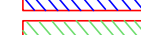



## Площади земельных участков

- ЗУ15 (Пионерская, 151) - 5640 кв.м.
- ЗУ18 (по ул.Пионерская) - 6936 кв.м.
- ЗУ20 (Пионерская, 152) - 1486 кв.м.
- ЗУ21 (Пионерская, 153) - 1423 кв.м.
- ЗУ22 (Пионерская, 154) - 935 кв.м.
- ЗУ38 (по ул.Байкальская) - 1369 кв.м.
- ЗУ39 (Байкальская, 1, корп.2) - 5249 кв.м.
- ЗУ40 (Пионерская, 155) - 1069 кв.м.
- ЗУ41 (Пионерская, 156) - 1202 кв.м.
- ЗУ51 (Байкальская, 2) - 2206 кв.м.
- ЗУ52 (Лесотехническая, 9) - 866 кв.м.
- ЗУ60 (Байкальская, 4) - 1647 кв.м.
- ЗУ61 (Байкальская, 8) - 2514 кв.м.
- ЗУ65 (Байкальская, 6, корп.1) - 1496 кв.м.
- ЗУ68 (ул.Лесотехническая) - 6268 кв.м.
- ЗУ69 (Байкальская, 6) - 982 кв.м.
- ЗУ70 - 832 кв.м.
- ЗУ71 (Сольвычегодская, 15) - 2403 кв.м.
- ЗУ72 (по ул.Пионерская) - 160 кв.м.
- ЗУ74 - 788 кв.м.
- ЗУ75 (Сольвычегодская, 14) - 4279 кв.м.
- ЗУ76 - 8099 кв.м.
- ЗУ78 (ул.Лесотехническая) - 1649 кв.м.
- ЗУ79 (ул.Лесотехническая) - 139 кв.м.
- ЗУ80 (ул.Лесотехническая) - 1262 кв.м.
- ЗУ87 (ул.Байкальская) - 250 кв.м.
- ЗУ88 (ул.Байкальская) - 20 кв.м.
- ЗУ89 (ул.Школьная) - 727 кв.м.
- ЗУ90 (ул.Школьная) - 636 кв.м.
- ЗУ91 (ул.Школьная) - 339 кв.м.
- ЗУ92 (ул.Школьная) - 2599 кв.м.
- ЗУ93 (ул.Школьная) - 2559 кв.м.
- ЗУ94 (ул.Лесотехническая) - 654 кв.м.
- ЗУ96 (ул.Пионерская) - 1462 кв.м.







## 2 этап:





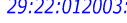






- ЗУ26 - объединение 29:22:012003:22 и 29:22:012003:9 - 6015 кв.м.
- Раздел 29:22:012003:20 на: ЗУ27 - 227 кв.м.
- ЗУ28 (Лесотехническая, 1) - 1009 кв.м.
- Раздел 29:22:012003:21 на: ЗУ29 - 350 кв.м.
- ЗУ30 (Лесотехническая, 2) - 1504 кв.м.
- Раздел 29:22:012003:1213 на: ЗУ31 - 593 кв.м.
- ЗУ32 - 3453 кв.м.
- Раздел 29:22:012003:1220 на: ЗУ33 - 35 кв.м.
- ЗУ34 - 1164 кв.м.
- Раздел 29:22:012003:19 на: ЗУ36 - 195 кв.м.
- ЗУ37 (Байкальская, 1) - 4404 кв.м.
- Раздел 29:22:012003:29 на: ЗУ44 - 1389 кв.м.
- ЗУ45 - 577 кв.м.
- ЗУ57 - 24 кв.м.
- Раздел 29:22:012003:28 на: ЗУ46 - 1111 кв.м.
- ЗУ47 - 517 кв.м.
- ЗУ56 - 279 кв.м.
- Раздел 29:22:012003:1217 на: ЗУ49 - 99 кв.м.
- ЗУ50 - 733 кв.м.
- Раздел 29:22:012003:30 на: ЗУ63 - 460 кв.м.
- ЗУ64 - 1372 кв.м.
- Раздел :ЗУ12 на: ЗУ16 - 568 кв.м.
- ЗУ17 - 454 кв.м.
- Раздел :ЗУ22 на: ЗУ23 - 155 кв.м.
- ЗУ24 - 454 кв.м.
- Раздел :ЗУ41 на: ЗУ42 - 642 кв.м.
- ЗУ43 - 560 кв.м.
- Раздел :ЗУ52 на: ЗУ53 - 255 кв.м.
- ЗУ54 - 611 кв.м.
- Раздел :ЗУ60 на: ЗУ58 - 1357 кв.м.
- ЗУ59 - 290 кв.м.
- Раздел :ЗУ65 на: ЗУ66 - 1190 кв.м.
- ЗУ67 - 306 кв.м.
- Раздел :ЗУ7 на: ЗУ82 - 983 кв.м.
- ЗУ83 - 403 кв.м.
- Раздел :ЗУ6 на: ЗУ84 - 1515 кв.м.
- ЗУ85 - 987 кв.м.

## 3 этап:

-  - ЗУ9 (объединение ЗУ2 и ЗУ3) - 6306 кв.м.
-  - ЗУ10 (объединение ЗУ84, ЗУ82, ЗУ8) - 8063 кв.м.
-  - ЗУ19 (объединение ЗУ11, ЗУ16 и ЗУ15) - 7718 кв.м.
-  - ЗУ25 (объединение ЗУ96, ЗУ13, ЗУ20, ЗУ21, ЗУ23) - 6320 кв.м.
-  - ЗУ35 (объединение ЗУ32, ЗУ34, ЗУ28, 29:22:012003:1215, 29:22:012003:1214) - 8619 кв.м.
-  - ЗУ48 (объединение ЗУ24, ЗУ40, ЗУ42, ЗУ39, ЗУ44, ЗУ47) - 9644 кв.м.
-  - ЗУ55 (объединение ЗУ53, ЗУ50, ЗУ51, ЗУ59) - 3483 кв.м.



-  - ЗУ62 (объединение ЗУ58, ЗУ61, ЗУ46, ЗУ57) - 5006 кв.м.
-  - ЗУ73 (объединение ЗУ68, ЗУ66, ЗУ70, ЗУ56, ЗУ45, ЗУ63, ЗУ43, ЗУ54) - 10778 кв.м.
-  - ЗУ77 (объединение ЗУ67, ЗУ69, ЗУ71, ЗУ64, ЗУ72, ЗУ75, ЗУ76) - 17592 кв.м.
-  - ЗУ81 (объединение ЗУ78, ЗУ27, ЗУ29, ЗУ33, ЗУ31, ЗУ36, ЗУ79, ЗУ49, ЗУ80) - 4548 кв.м.
-  - ЗУ86 (объединение ЗУ85, ЗУ83, ЗУ1) - 9945 кв.м.
-  - ЗУ95 (объединение ЗУ94, ЗУ17) - 1107 кв.м.

- Условные обозначения**
-  - красные линии
  -  - границы земельных участков, сведения о которых содержатся в ЕГРН
  -  - границы земельных участков, планируемых к предоставлению
  -  - граница кадастровых кварталов
  -  29:22:012003:22 - кадастровый номер существующих земельных участков
  -  Ж-2-1/ - обозначение функциональной зоны/граница функциональной зоны
  -  - граница санитарно-защитной зоны
  -  - границы проекта межевания
  -  - границы функциональной зоны
  -  - границы шумовой зоны от аэропорта
  -  - границы зон санитарной охраны источников питьевого и хозяйственно бытового водоснабжения

Администрация муниципального образования "Город Архангельск"					
Проект межевания территории					
	Кол.уч.	Лист	№ док.	Подпись	Дата
Составил				Демин А.А.	15.11.19
Проверил				Демин А.А.	15.11.19
				Проект межевания территории муниципального образования "Город Архангельск" в границах ул. Школьная и ул. Пионерская	
				Стадия	Лист
				ПП	1
				Листов	1
				Чертёж проекта межевания М 1:5000	
				Индивидуальный предприниматель Демин Александр Анатольевич	