

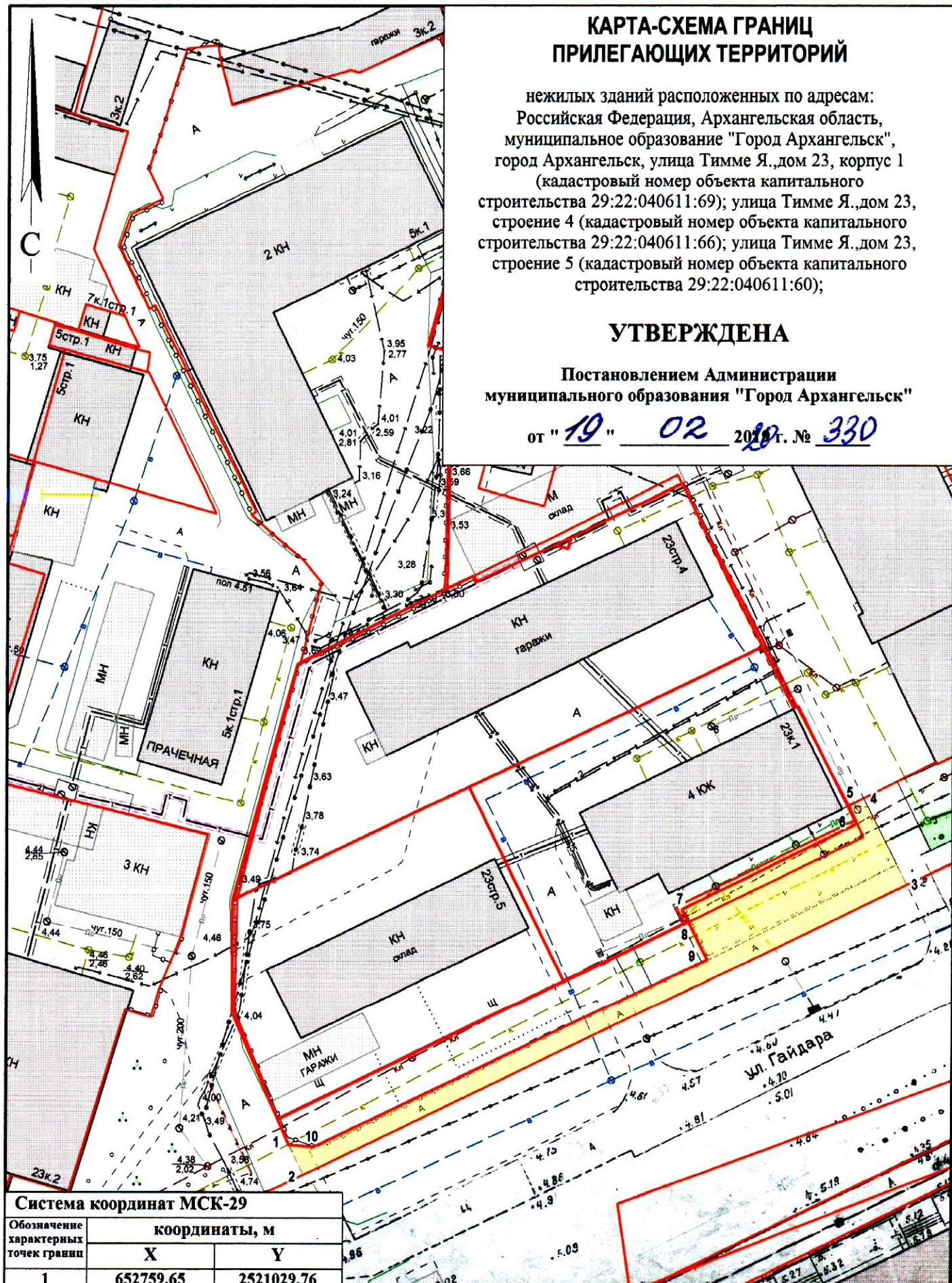
КАРТА-СХЕМА ГРАНИЦ ПРИЛЕГАЮЩИХ ТЕРРИТОРИЙ

нежилых зданий расположенных по адресам:
 Российская Федерация, Архангельская область,
 муниципальное образование "Город Архангельск",
 город Архангельск, улица Тимме Я., дом 23, корпус 1
 (кадастровый номер объекта капитального
 строительства 29:22:040611:69); улица Тимме Я., дом 23,
 строение 4 (кадастровый номер объекта капитального
 строительства 29:22:040611:66); улица Тимме Я., дом 23,
 строение 5 (кадастровый номер объекта капитального
 строительства 29:22:040611:60);

УТВЕРЖДЕНА

Постановлением Администрации
 муниципального образования "Город Архангельск"



от "19" 02 2019 г. № 330



Система координат МСК-29

Обозначение характерных точек границ	координаты, м	
	X	Y
1	652759.65	2521029.76
2	652755.34	2521032.10
3	652801.60	2521118.69
4	652812.80	2521112.59
5	652812.82	2521109.54
6	652810.19	2521110.97
7	652796.68	2521085.90
8	652794.97	2521086.84
9	652789.43	2521089.85
10	652759.49	2521033.39

УСЛОВНЫЕ ОБОЗНАЧЕНИЯ:

-  изображение границ земельного участка по улице Тимме Я., дом 23, корпус 1; по улице Тимме Я., дом 23, строение 4; по улице Тимме Я., дом 23, строение 5
-  изображение границ прилегающих территорий

Масштаб 1 : 750