

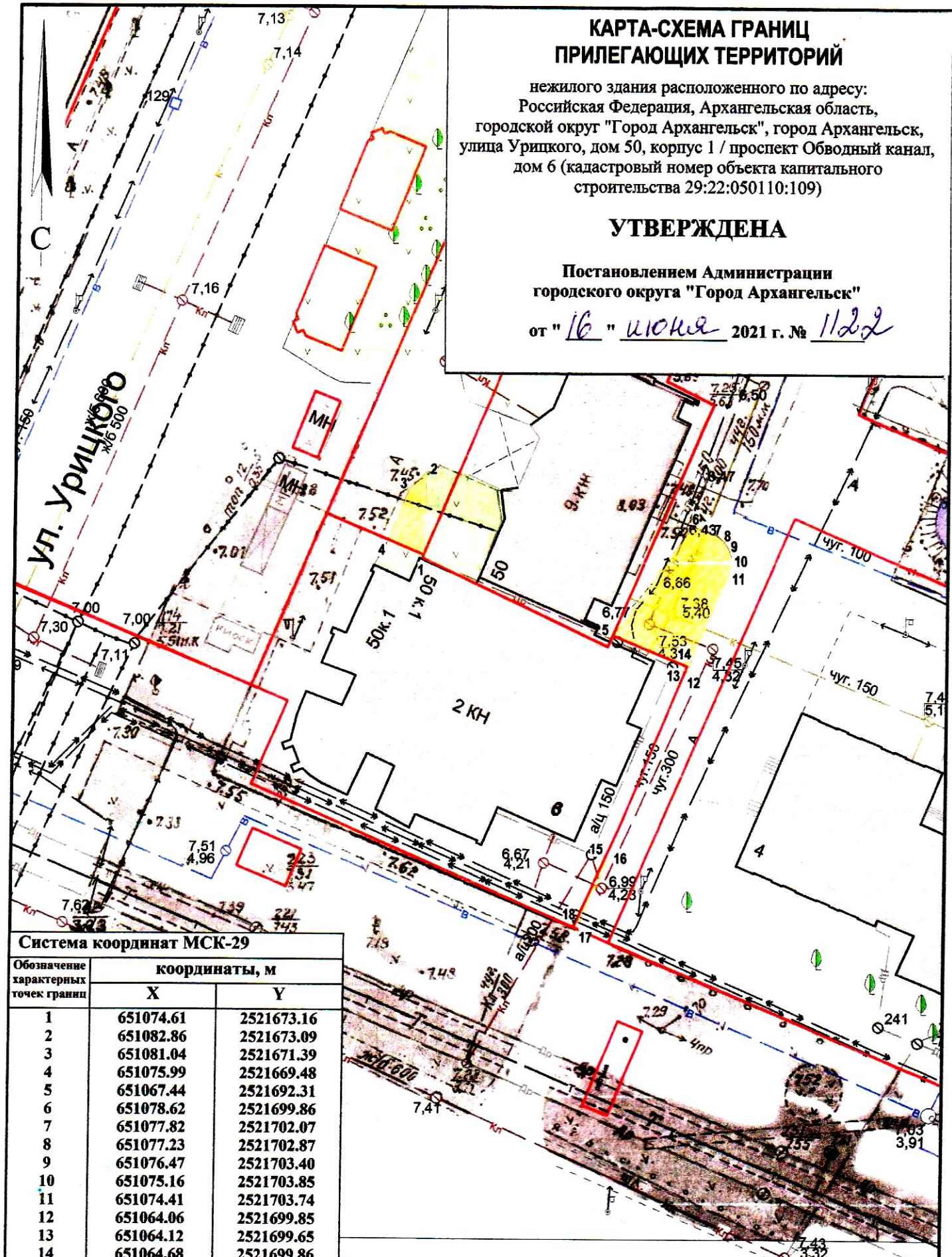
КАРТА-СХЕМА ГРАНИЦ ПРИЛЕГАЮЩИХ ТЕРРИТОРИЙ

нежилого здания расположенного по адресу:
Российская Федерация, Архангельская область,
городской округ "Город Архангельск", город Архангельск,
улица Урицкого, дом 50, корпус 1 / проспект Обводный канал,
дом 6 (кадастровый номер объекта капитального
строительства 29:22:050110:109)

УТВЕРЖДЕНА

Постановлением Администрации
городского округа "Город Архангельск"



от "16" июня 2021 г. № 1122



Система координат МСК-29

Обозначение характерных точек границ	координаты, м	
	X	Y
1	651074.61	2521673.16
2	651082.86	2521673.09
3	651081.04	2521671.39
4	651075.99	2521669.48
5	651067.44	2521692.31
6	651078.62	2521699.86
7	651077.82	2521702.07
8	651077.23	2521702.87
9	651076.47	2521703.40
10	651075.16	2521703.85
11	651074.41	2521703.74
12	651064.06	2521699.85
13	651064.12	2521699.65
14	651064.68	2521699.86
15	651045.37	2521692.58
16	651045.17	2521692.97
17	651038.19	2521690.13
18	651038.35	2521689.76

УСЛОВНЫЕ ОБОЗНАЧЕНИЯ:

-  изображение границ земельного участка по улице Урицкого, дом 50, корпус 1 / проспекту Обводному каналу, дом 6
-  изображение границ прилегающих территорий

Масштаб 1 : 500