

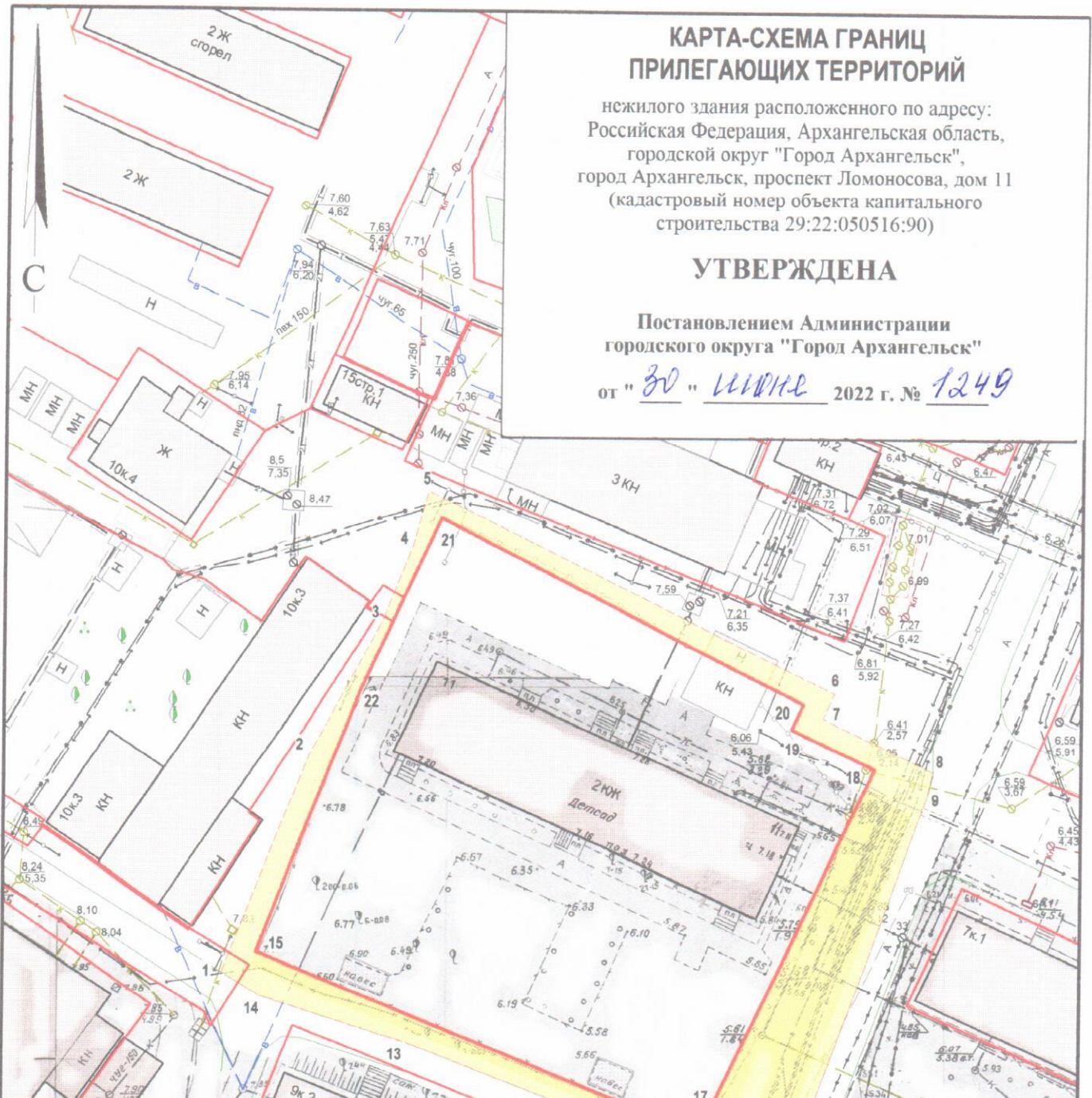
КАРТА-СХЕМА ГРАНИЦ ПРИЛЕГАЮЩИХ ТЕРРИТОРИЙ

нежилого здания расположенного по адресу:
Российская Федерация, Архангельская область,
городской округ "Город Архангельск",
город Архангельск, проспект Ломоносова, дом 11
(кадастровый номер объекта капитального
строительства 29:22:050516:90)

УТВЕРЖДЕНА

Постановлением Администрации
городского округа "Город Архангельск"



от "30" Июня 2022 г. № 1249



Система координат МСК-29

Обозначение характерных точек границ	координаты, м	
	X	Y
1	650206.35	2521373.05
2	650235.06	2521383.12
3	650252.90	2521391.88
4	650262.48	2521395.23
5	650269.63	2521396.89
6	650245.85	2521450.35
7	650242.61	2521448.99
8	650236.22	2521463.49
9	650232.68	2521462.79
10	650186.08	2521448.05
11	650182.87	2521445.89
12	650181.88	2521444.01
13	650198.20	2521397.06
14	650203.51	2521378.11
15	650209.18	2521377.29
16	650189.15	2521431.59
17	650191.22	2521436.91
18	650236.26	2521455.96
19	650241.06	2521445.08
20	650244.33	2521446.46
21	650266.18	2521398.70
22	650243.65	2521389.29

УСЛОВНЫЕ ОБОЗНАЧЕНИЯ:

-  изображение границ земельного участка по проспекту Ломоносова, дом 11
-  изображение границ прилегающих территорий

Масштаб 1 : 750