

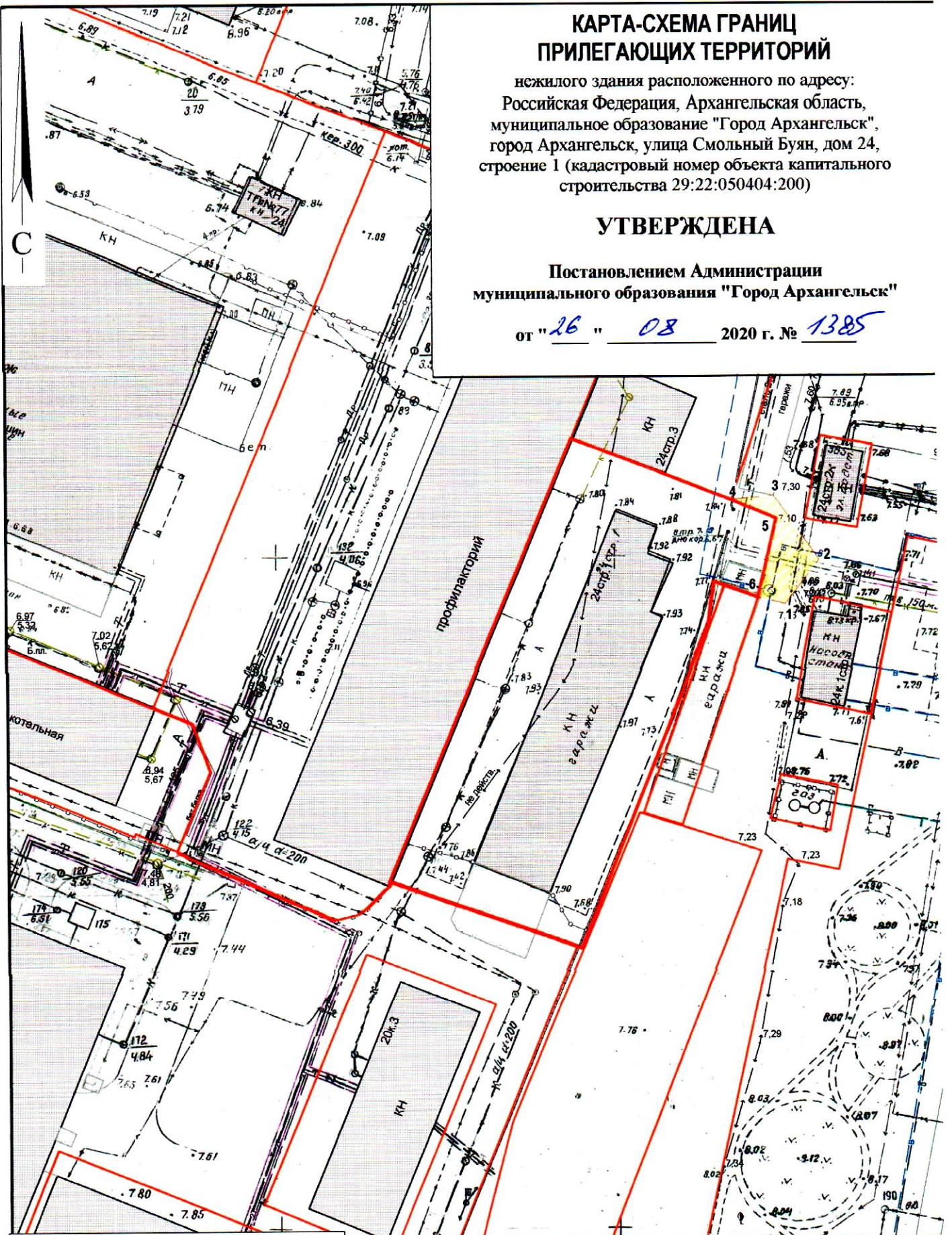
КАРТА-СХЕМА ГРАНИЦ ПРИЛЕГАЮЩИХ ТЕРРИТОРИЙ

нежилого здания расположенного по адресу:
Российская Федерация, Архангельская область,
муниципальное образование "Город Архангельск",
город Архангельск, улица Смольный Буян, дом 24,
строение 1 (кадастровый номер объекта капитального
строительства 29:22:050404:200)

УТВЕРЖДЕНА

Постановлением Администрации
муниципального образования "Город Архангельск"



от "26" 08 2020 г. № 1385



Система координат МСК-29

Обозначение характерных точек границ	координаты, м	
	X	Y
1	650662.12	2522010.25
2	650668.98	2522014.98
3	650678.18	2522007.98
4	650677.29	2522001.78
5	650674.75	2522008.44
6	650663.01	2522006.20

УСЛОВНЫЕ ОБОЗНАЧЕНИЯ:

-  изображение границ земельного участка по
улице Смольный Буян, дом 24, строение 1
-  изображение границ прилегающих территорий

Масштаб 1 : 750