

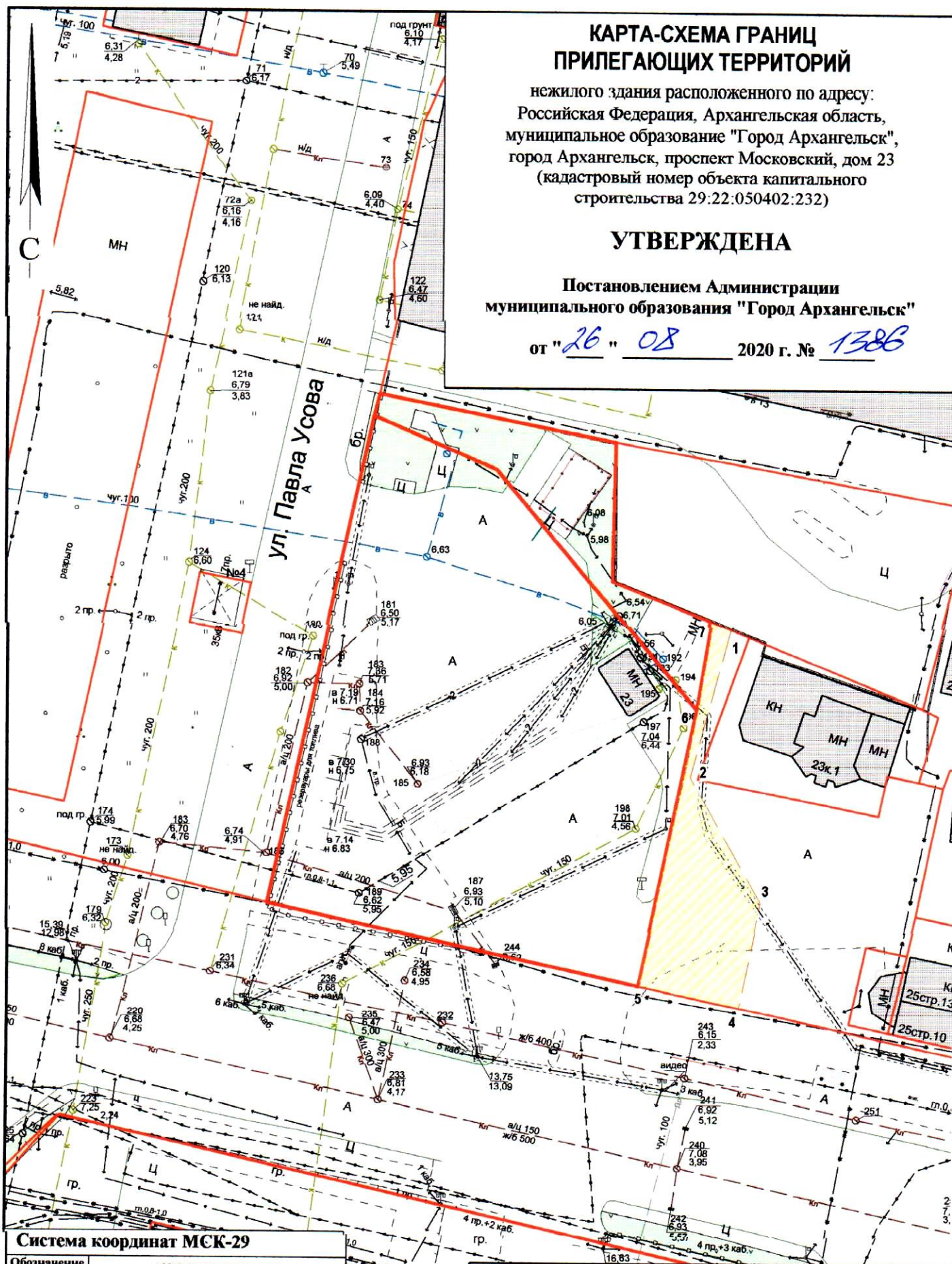
КАРТА-СХЕМА ГРАНИЦ ПРИЛЕГАЮЩИХ ТЕРРИТОРИЙ

нежилого здания расположенного по адресу:
Российская Федерация, Архангельская область,
муниципальное образование "Город Архангельск",
город Архангельск, проспект Московский, дом 23
(кадастровый номер объекта капитального
строительства 29:22:050402:232)

УТВЕРЖДЕНА

Постановлением Администрации
муниципального образования "Город Архангельск"



от "26" 08 2020 г. № 1386



Система координат МСК-29

Обозначение характерных точек границ	координаты, м	
	X	Y
1	650882.92	2522511.88
2	650860.99	2522506.89
3	650842.93	2522517.88
4	650827.23	2522515.27
5	650829.95	2522500.48
6	650871.00	2522507.39
7	650883.97	2522509.01

УСЛОВНЫЕ ОБОЗНАЧЕНИЯ:

-  изображение границ земельного участка по проспекту Московскому, дом 23
-  изображение границ прилегающих территорий

Масштаб 1 : 750