

КАРТА-СХЕМА ГРАНИЦ ПРИЛЕГАЮЩИХ ТЕРРИТОРИЙ

нежилого здания расположенного по адресу:
Российская Федерация, Архангельская область,
муниципальное образование "Город Архангельск",
город Архангельск, улица 23-й Гвардейской дивизии, дом 12
(кадастровый номер объекта капитального
строительства 29:22:050102:78)

УТВЕРЖДЕНА

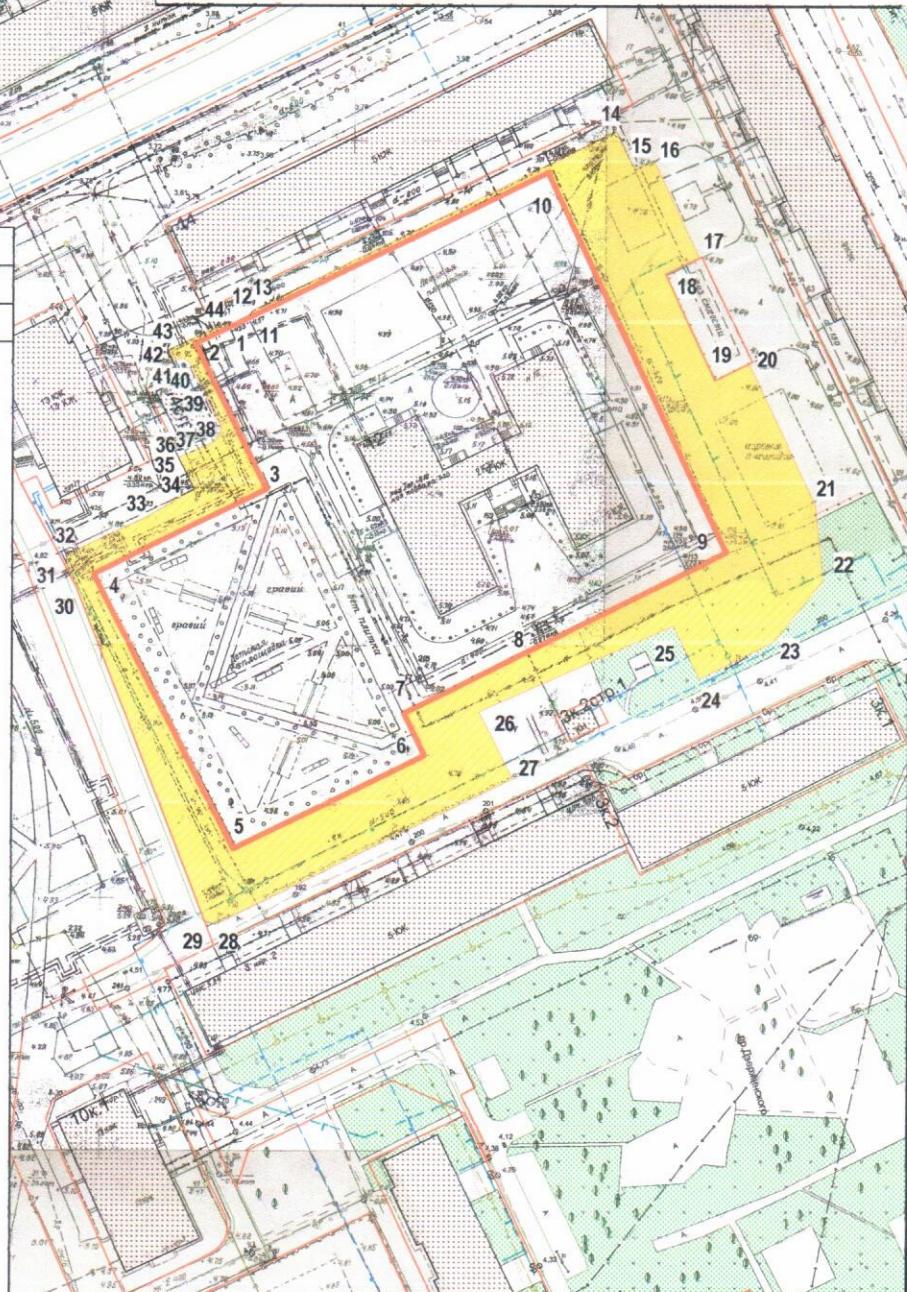
Постановлением Администрации
муниципального образования "Город Архангельск"

от " 18 " 09 2020 г. № 1511



С

Система координат МСК-29

Обозначение характерных точек границ	координаты, м	
	X	Y
1	652181.48	2521952.25
2	652177.97	2521945.67
3	652149.78	2521961.07
4	652131.57	2521927.46
5	652078.29	2521957.42
6	652098.29	2521994.61
7	652106.51	2521990.19
8	652119.22	2522013.43
9	652140.80	2522052.90
10	652214.61	2522014.35
11	652183.52	2521956.08
12	652184.35	2521956.29
13	652185.02	2521956.85
14	652223.38	2522027.50
15	652215.94	2522031.43
16	652217.78	2522035.26
17	652198.74	2522045.21
18	652195.50	2522038.54
19	652174.84	2522049.19
20	652178.43	2522055.82
21	652150.91	2522070.16
22	652136.05	2522072.33
23	652123.56	2522063.07
24	652115.63	2522048.57
25	652125.87	2522042.95
26	652107.42	2522005.10
27	652094.47	2522012.29
28	652063.33	2521954.71
29	652063.82	2521952.36
30	652129.09	2521923.97
31	652132.80	2521921.77
32	652135.20	2521921.88
33	652143.18	2521937.34
34	652149.28	2521946.64
35	652155.19	2521943.28
36	652158.45	2521949.82
37	652159.97	2521951.25
38	652161.51	2521951.46
39	652174.24	2521944.62
40	652174.88	2521943.40
41	652174.57	2521941.16
42	652176.42	2521940.24
43	652177.76	2521942.78
44	652182.46	2521951.73



УСЛОВНЫЕ ОБОЗНАЧЕНИЯ:

-  изображение границ земельного участка по улице 23-й Гвардейской дивизии, дом 12
-  изображение границ прилегающих территорий

Масштаб 1 : 1500