

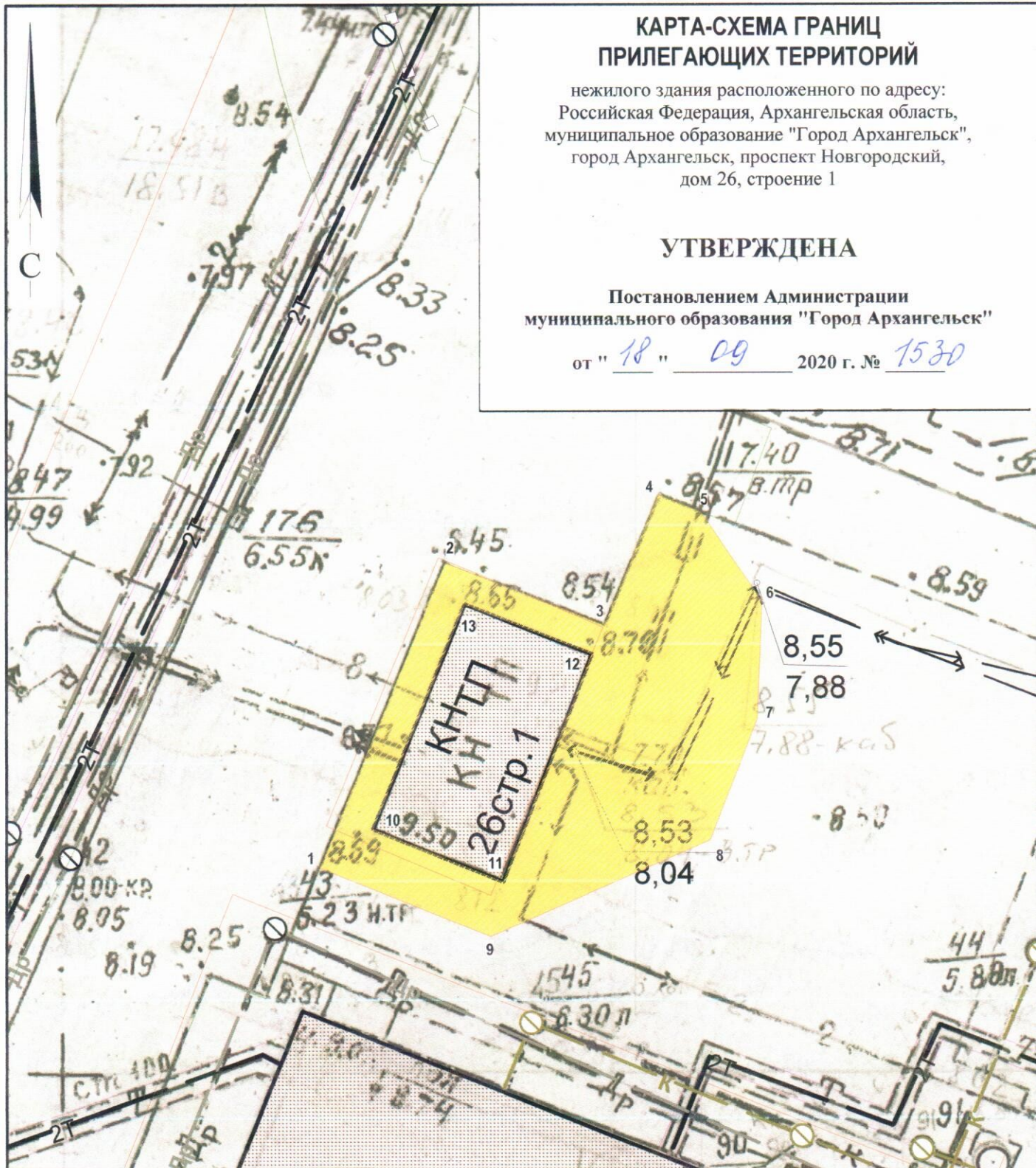
# КАРТА-СХЕМА ГРАНИЦ ПРИЛЕГАЮЩИХ ТЕРРИТОРИЙ

нежилого здания расположенного по адресу:  
Российская Федерация, Архангельская область,  
муниципальное образование "Город Архангельск",  
город Архангельск, проспект Новгородский,  
дом 26, строение 1

## УТВЕРЖДЕНА

Постановлением Администрации  
муниципального образования "Город Архангельск"



от " 18 " 09 2020 г. № 1530



### Система координат МСК-29

Обозначение характерных точек границы	координаты, м	
	X	Y
1	650699.41	2521244.56
2	650713.24	2521249.67
3	650710.73	2521256.90
4	650716.65	2521259.11
5	650715.95	2521261.03
6	650712.03	2521263.95
7	650706.80	2521263.94
8	650701.31	2521262.03
9	650696.62	2521252.36
10	650701.24	2521246.88
11	650699.12	2521252.79
12	650709.43	2521256.39
13	650711.42	2521250.61

### УСЛОВНЫЕ ОБОЗНАЧЕНИЯ:

-  изображение границ земельного участка по проспекту Новгородскому, дом 26, строение 1
-  изображение границ прилегающих территорий

Масштаб 1 : 250