

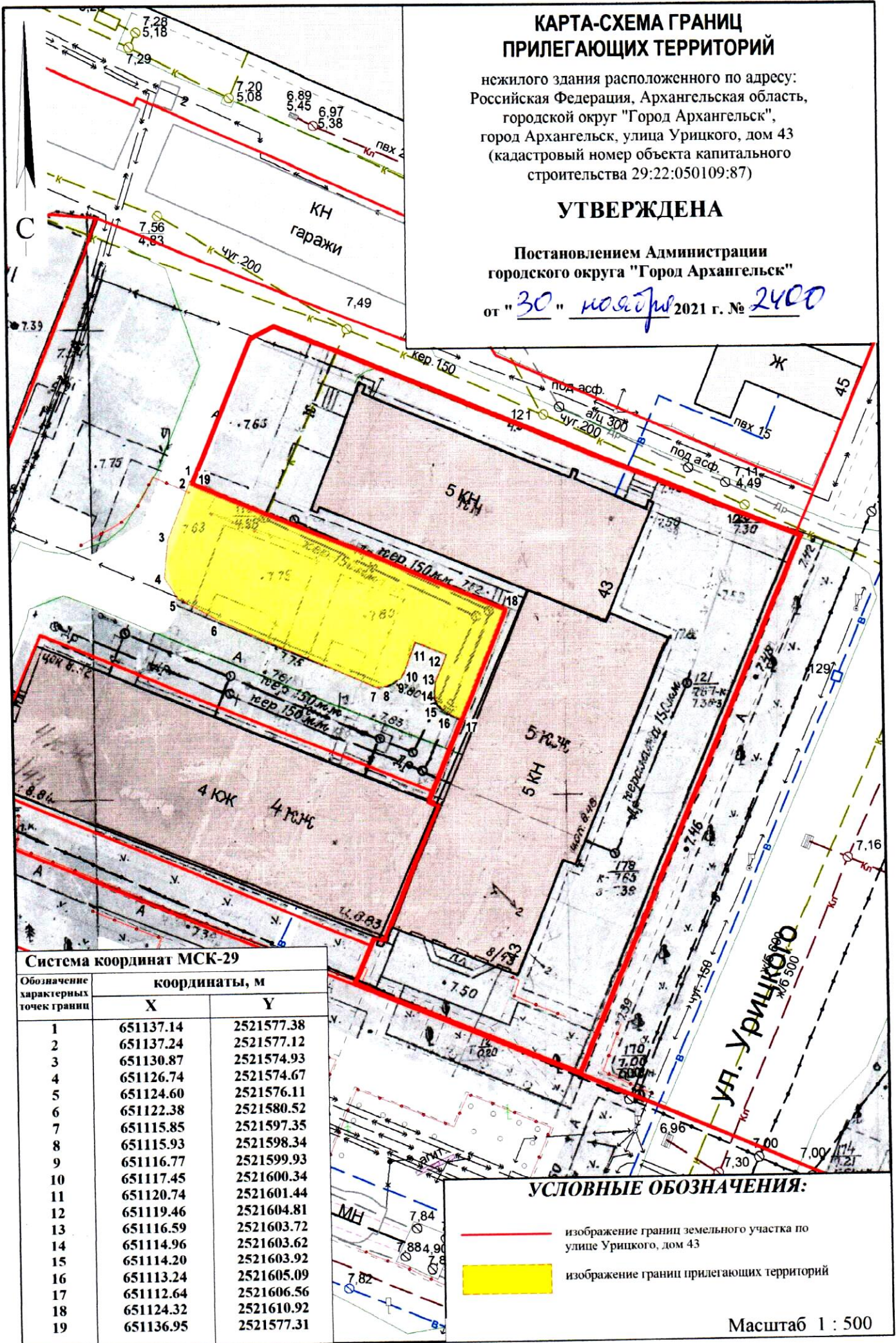
КАРТА-СХЕМА ГРАНИЦ ПРИЛЕГАЮЩИХ ТЕРРИТОРИЙ

нежилого здания расположенного по адресу:
Российская Федерация, Архангельская область,
городской округ "Город Архангельск",
город Архангельск, улица Урицкого, дом 43
(кадастровый номер объекта капитального
строительства 29:22:050109:87)

УТВЕРЖДЕНА

Постановлением Администрации
городского округа "Город Архангельск"



от "30" ноября 2021 г. № 2400



Система координат МСК-29

Обозначение характерных точек границ	координаты, м	
	X	Y
1	651137.14	2521577.38
2	651137.24	2521577.12
3	651130.87	2521574.93
4	651126.74	2521574.67
5	651124.60	2521576.11
6	651122.38	2521580.52
7	651115.85	2521597.35
8	651115.93	2521598.34
9	651116.77	2521599.93
10	651117.45	2521600.34
11	651120.74	2521601.44
12	651119.46	2521604.81
13	651116.59	2521603.72
14	651114.96	2521603.62
15	651114.20	2521603.92
16	651113.24	2521605.09
17	651112.64	2521606.56
18	651124.32	2521610.92
19	651136.95	2521577.31

УСЛОВНЫЕ ОБОЗНАЧЕНИЯ:

-  изображение границ земельного участка по
улице Урицкого, дом 43
-  изображение границ прилегающих территорий

Масштаб 1 : 500