

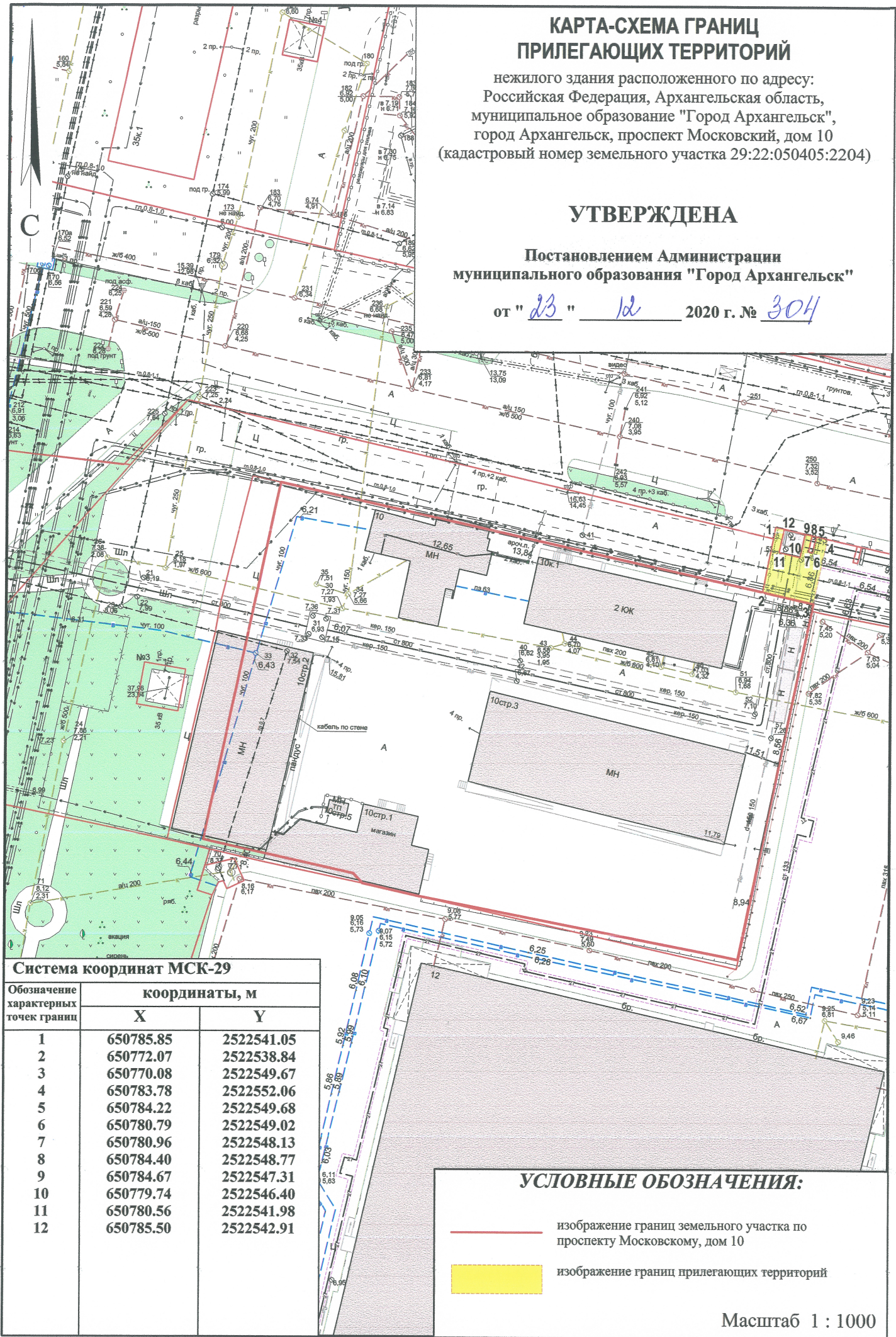
# КАРТА-СХЕМА ГРАНИЦ ПРИЛЕГАЮЩИХ ТЕРРИТОРИЙ

нежилого здания расположенного по адресу:  
Российская Федерация, Архангельская область,  
муниципальное образование "Город Архангельск",  
город Архангельск, проспект Московский, дом 10  
(кадастровый номер земельного участка 29:22:050405:2204)

**УТВЕРЖДЕНА**

Постановлением Администрации  
муниципального образования "Город Архангельск"



от " 23 " 12 2020 г. № 304



### Система координат МСК-29

Обозначение характерных точек границ	координаты, м	
	X	Y
1	650785.85	2522541.05
2	650772.07	2522538.84
3	650770.08	2522549.67
4	650783.78	2522552.06
5	650784.22	2522549.68
6	650780.79	2522549.02
7	650780.96	2522548.13
8	650784.40	2522548.77
9	650784.67	2522547.31
10	650779.74	2522546.40
11	650780.56	2522541.98
12	650785.50	2522542.91

### УСЛОВНЫЕ ОБОЗНАЧЕНИЯ:

-  изображение границ земельного участка по проспекту Московскому, дом 10
-  изображение границ прилегающих территорий

Масштаб 1 : 1000