

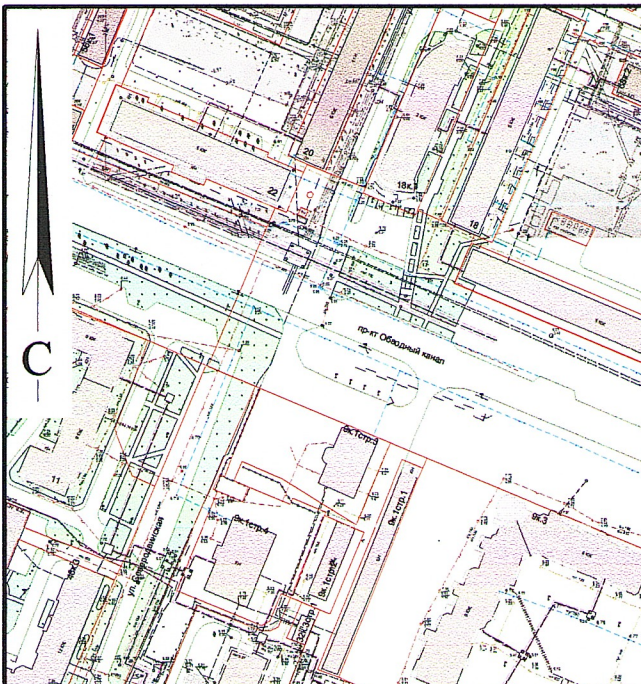
КАРТА-СХЕМА ГРАНИЦ ПРИЛЕГАЮЩИХ ТЕРРИТОРИЙ

нежилых зданий расположенных по адресу:
Российская Федерация, Архангельская область,
муниципальное образование "Город Архангельск",
город Архангельск, проспект Обводный канал, дом 7
(кадастровый номер земельного участка 29:22:050504:70)

УТВЕРЖДЕНА

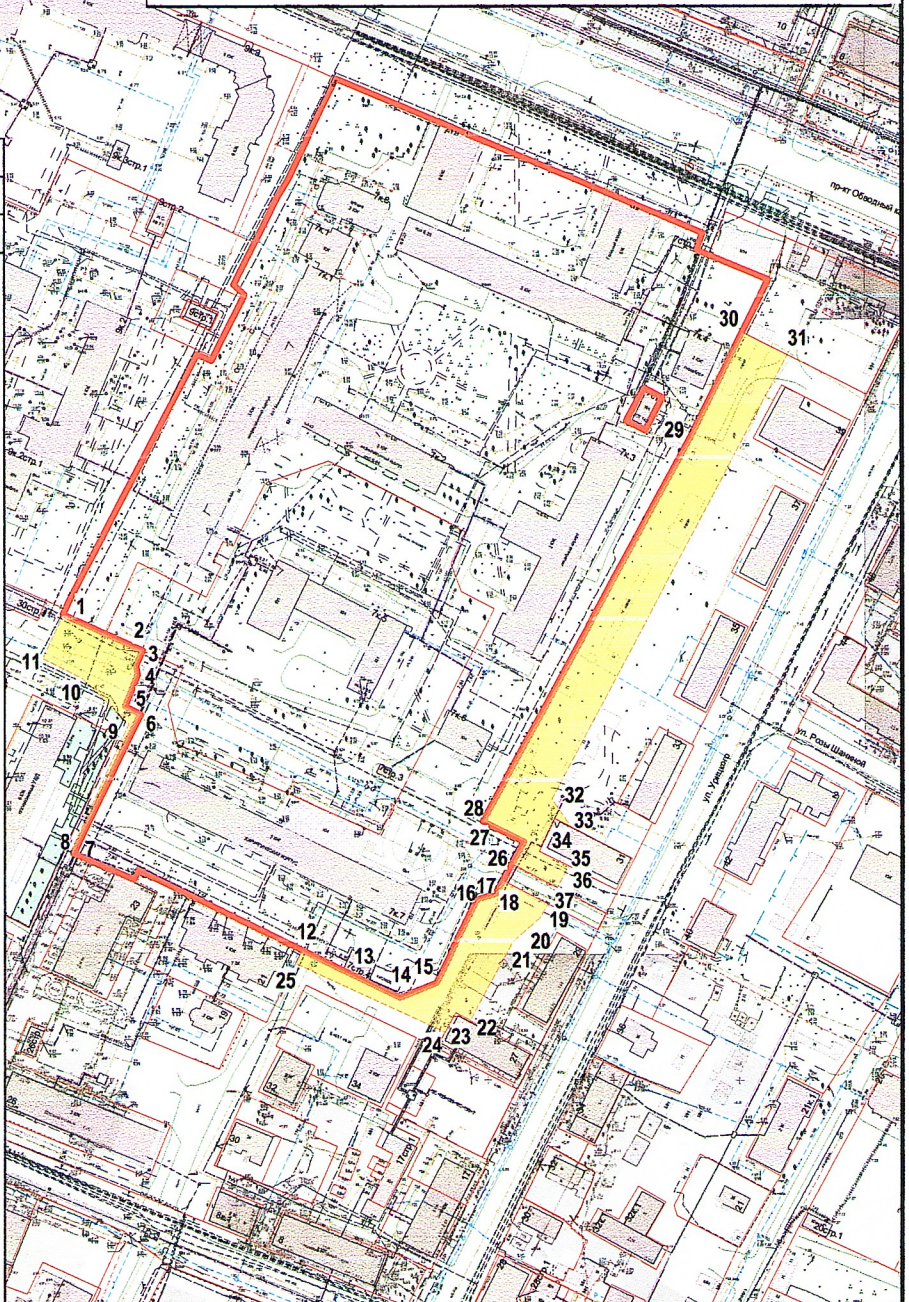
Постановлением Администрации
муниципального образования "Город Архангельск"

от " 11 " 01 2020 г. № 4





Система координат МСК-29

Обозначение характерных точек границ	координаты, м	
	X	Y
1	650874.41	2521257.72
2	650861.50	2521289.81
3	650855.54	2521287.40
4	650851.82	2521288.15
5	650839.20	2521283.82
6	650836.15	2521289.90
7	650780.19	2521265.40
8	650780.82	2521264.08
9	650832.19	2521285.41
10	650849.42	2521266.24
11	650856.62	2521250.30
12	650745.69	2521357.66
13	650737.28	2521376.84
14	650728.59	2521397.18
15	650734.87	2521411.36
16	650768.60	2521426.51
17	650771.11	2521433.47
18	650776.53	2521436.17
19	650768.06	2521454.53
20	650762.13	2521451.34
21	650752.54	2521441.16
22	650720.65	2521425.39
23	650723.49	2521419.55
24	650715.53	2521415.52
25	650740.41	2521355.16
26	650783.17	2521439.47
27	650792.18	2521443.95
28	650799.68	2521427.48
29	650953.25	2521503.93
30	650996.04	2521523.40
31	650987.76	2521541.70
32	650809.54	2521454.56
33	650798.71	2521462.74
34	650801.80	2521455.99
35	650788.64	2521450.25
36	650783.33	2521462.20
37	650774.68	2521457.86



УСЛОВНЫЕ ОБОЗНАЧЕНИЯ:

-  изображение границ земельного участка по проспекту Обводному каналу, дом 7
-  изображение границ прилегающих территорий

Масштаб 1 : 3000