

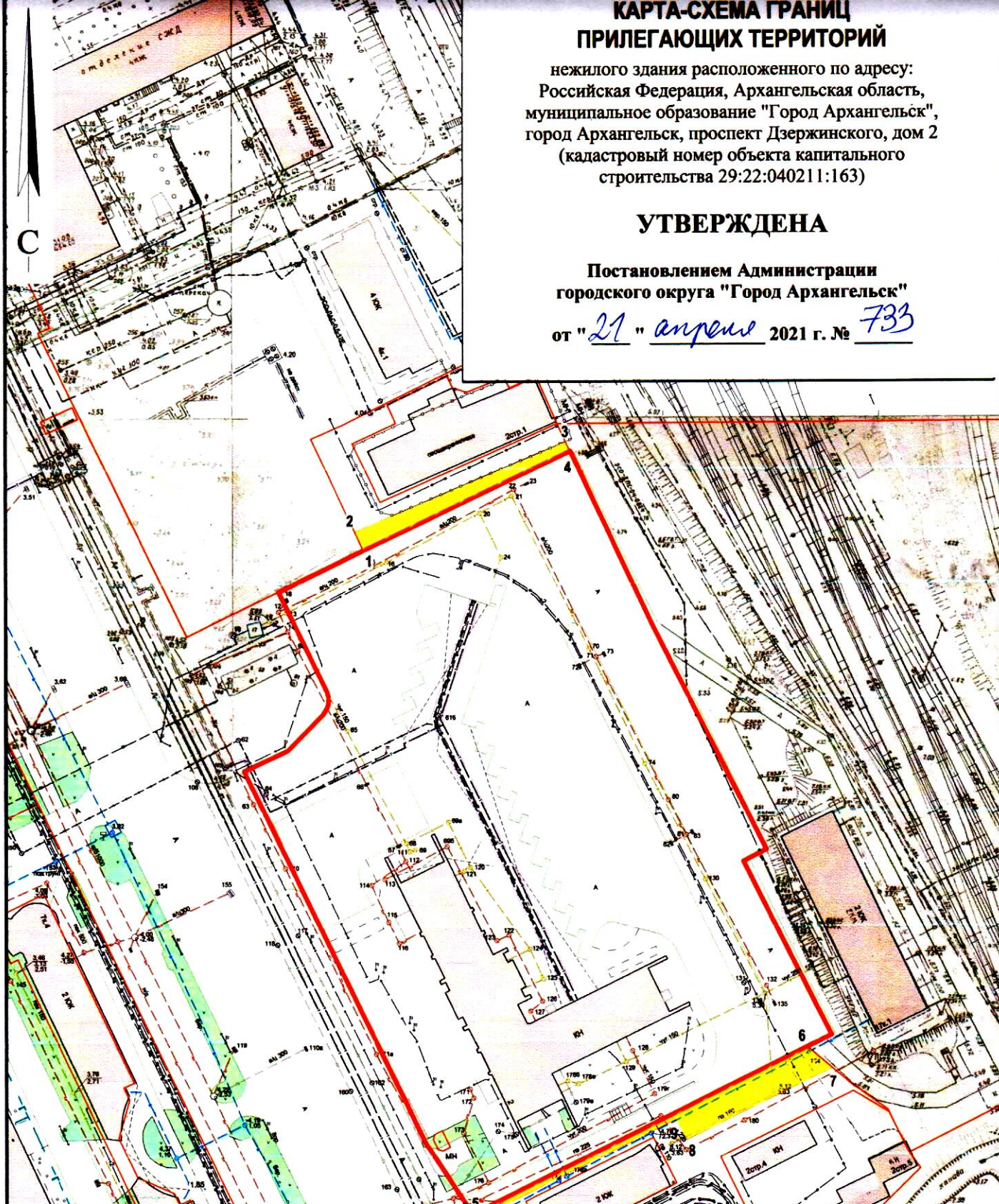
КАРТА-СХЕМА ГРАНИЦ ПРИЛЕГАЮЩИХ ТЕРРИТОРИЙ

нежилого здания расположенного по адресу:
Российская Федерация, Архангельская область,
муниципальное образование "Город Архангельск",
город Архангельск, проспект Дзержинского, дом 2
(кадастровый номер объекта капитального
строительства 29:22:040211:163)

УТВЕРЖДЕНА

Постановлением Администрации
городского округа "Город Архангельск"



от "21" апреля 2021 г. № 733



Система координат МСК-29

Обозначение характерных точек границ	координаты, м	
	X	Y
1	652491.76	2522045.65
2	652495.95	2522043.49
3	652518.72	2522091.55
4	652516.41	2522092.74
5	652339.22	2522076.68
6	652380.65	2522152.88
7	652375.95	2522158.89
8	652358.12	2522125.58
9	652362.76	2522122.95
10	652338.22	2522077.79

УСЛОВНЫЕ ОБОЗНАЧЕНИЯ:

-  изображение границ земельного участка по проспекту Дзержинского, дом 2
-  изображение границ прилегающих территорий

Масштаб 1 : 1250