

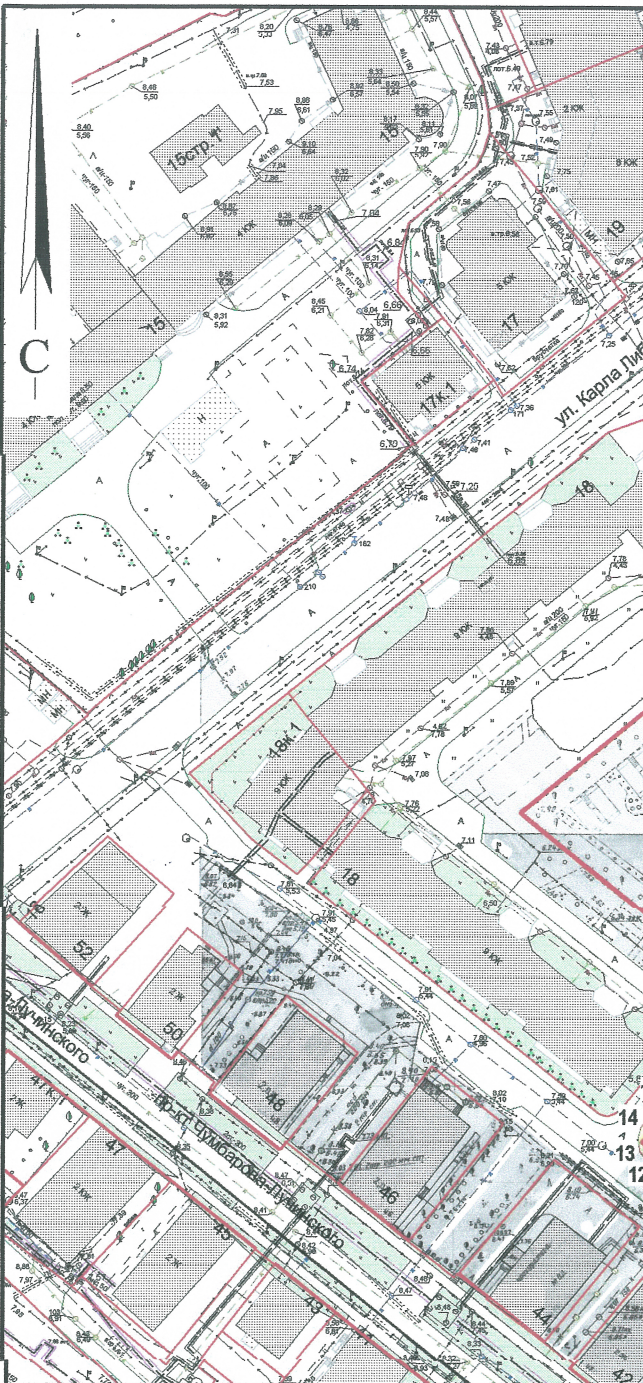
КАРТА-СХЕМА ГРАНИЦ ПРИЛЕГАЮЩИХ ТЕРРИТОРИЙ

нежилого здания расположенного по адресу:
Российская Федерация, Архангельская область,
муниципальное образование "Город Архангельск",
город Архангельск, улица Поморская, дом 13, корпус 2
(кадастровый номер объекта капитального
строительства 29:22:050512:124)

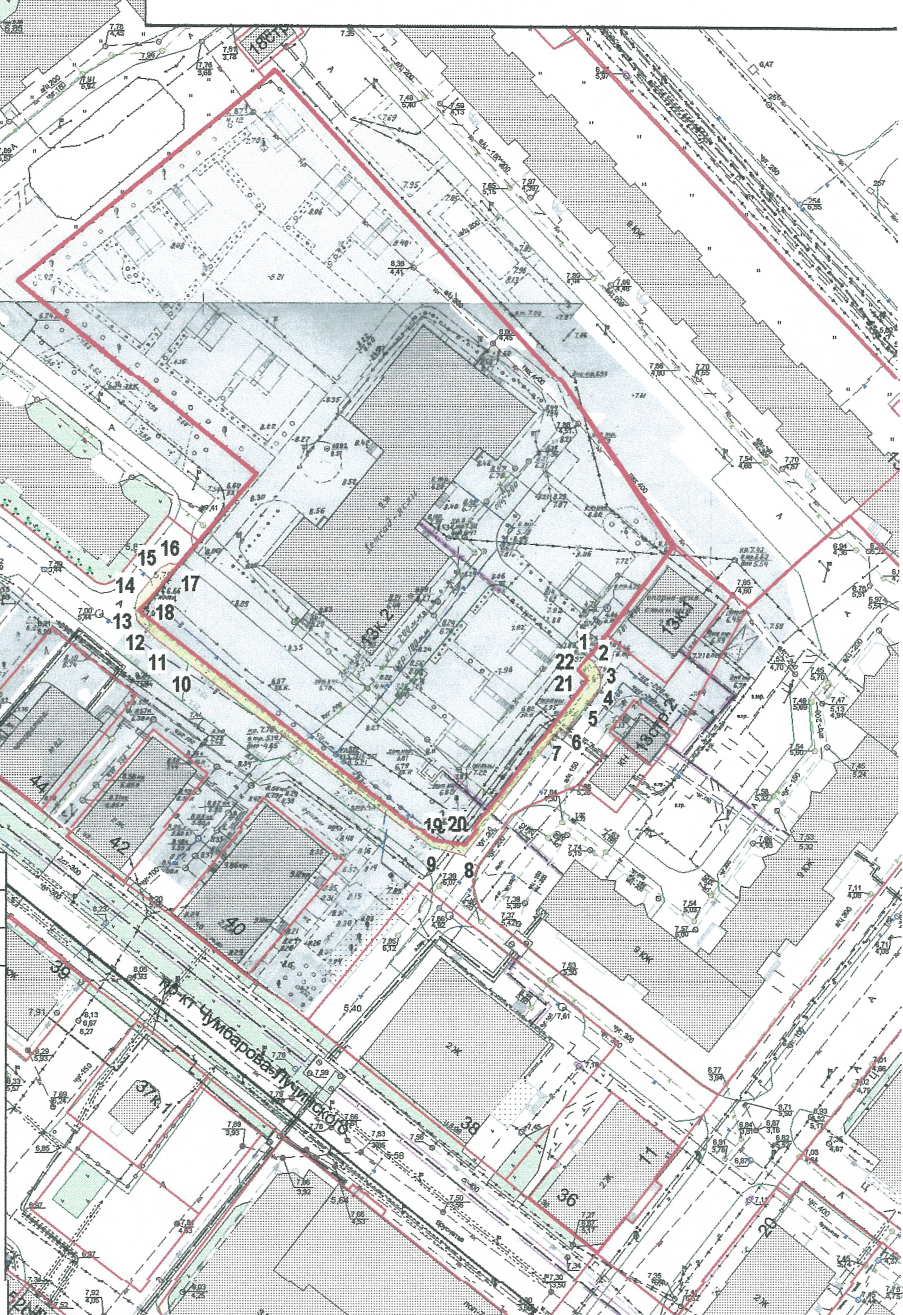
УТВЕРЖДЕНА

Постановлением Администрации
муниципального образования "Город Архангельск"



от " 28 " 04 2020 г. № 434



Система координат МСК-29		
Обозначение характерных точек границ	координаты, м	
	X	Y
1	651113.07	2519741.42
2	651112.00	2519742.70
3	651110.19	2519743.87
4	651108.67	2519744.19
5	651107.02	2519743.88
6	651097.49	2519737.20
7	651098.38	2519735.99
8	651072.93	2519717.66
9	651074.35	2519711.37
10	651108.71	2519662.40
11	651113.41	2519655.87
12	651117.00	2519651.88
13	651119.71	2519651.52
14	651121.70	2519651.95
15	651127.40	2519656.16
16	651128.27	2519657.96
17	651128.18	2519659.78
18	651118.67	2519652.26
19	651075.73	2519711.48
20	651074.87	2519717.84
21	651108.73	2519741.63
22	651110.62	2519739.60



УСЛОВНЫЕ ОБОЗНАЧЕНИЯ:

-  изображение границ земельного участка по улице Поморской, дом 13, корпус 2
-  изображение границ прилегающих территорий

Масштаб 1 : 1500