

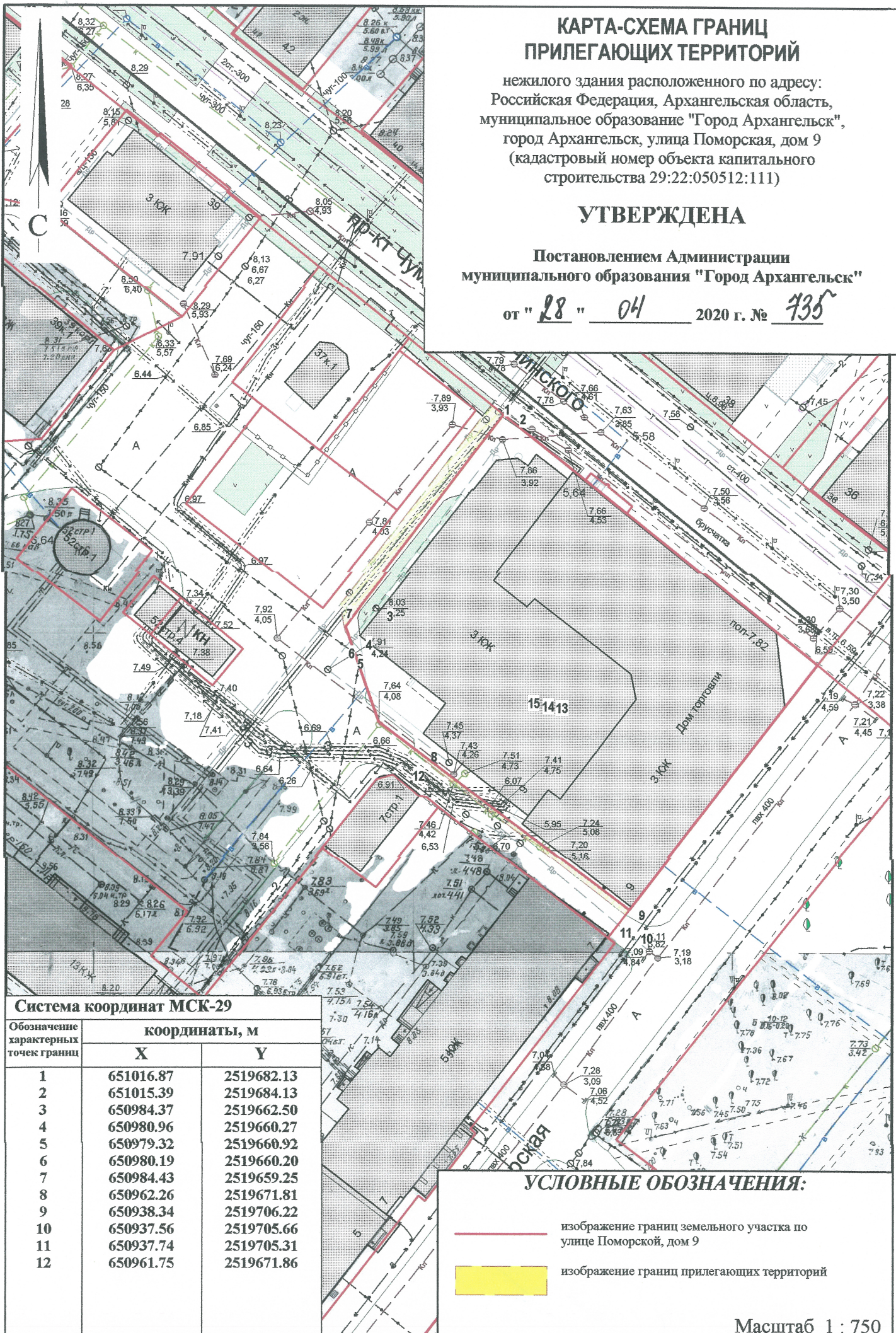
# КАРТА-СХЕМА ГРАНИЦ ПРИЛЕГАЮЩИХ ТЕРРИТОРИЙ

нежилого здания расположенного по адресу:  
Российская Федерация, Архангельская область,  
муниципальное образование "Город Архангельск",  
город Архангельск, улица Поморская, дом 9  
(кадастровый номер объекта капитального  
строительства 29:22:050512:111)

**УТВЕРЖДЕНА**

Постановлением Администрации  
муниципального образования "Город Архангельск"



от "28" 04 2020 г. № 735



## Система координат МСК-29

Обозначение характерных точек границ	координаты, м	
	X	Y
1	651016.87	2519682.13
2	651015.39	2519684.13
3	650984.37	2519662.50
4	650980.96	2519660.27
5	650979.32	2519660.92
6	650980.19	2519660.20
7	650984.43	2519659.25
8	650962.26	2519671.81
9	650938.34	2519706.22
10	650937.56	2519705.66
11	650937.74	2519705.31
12	650961.75	2519671.86

## УСЛОВНЫЕ ОБОЗНАЧЕНИЯ:

-  изображение границ земельного участка по  
улице Поморской, дом 9
-  изображение границ прилегающих территорий

Масштаб 1 : 750