

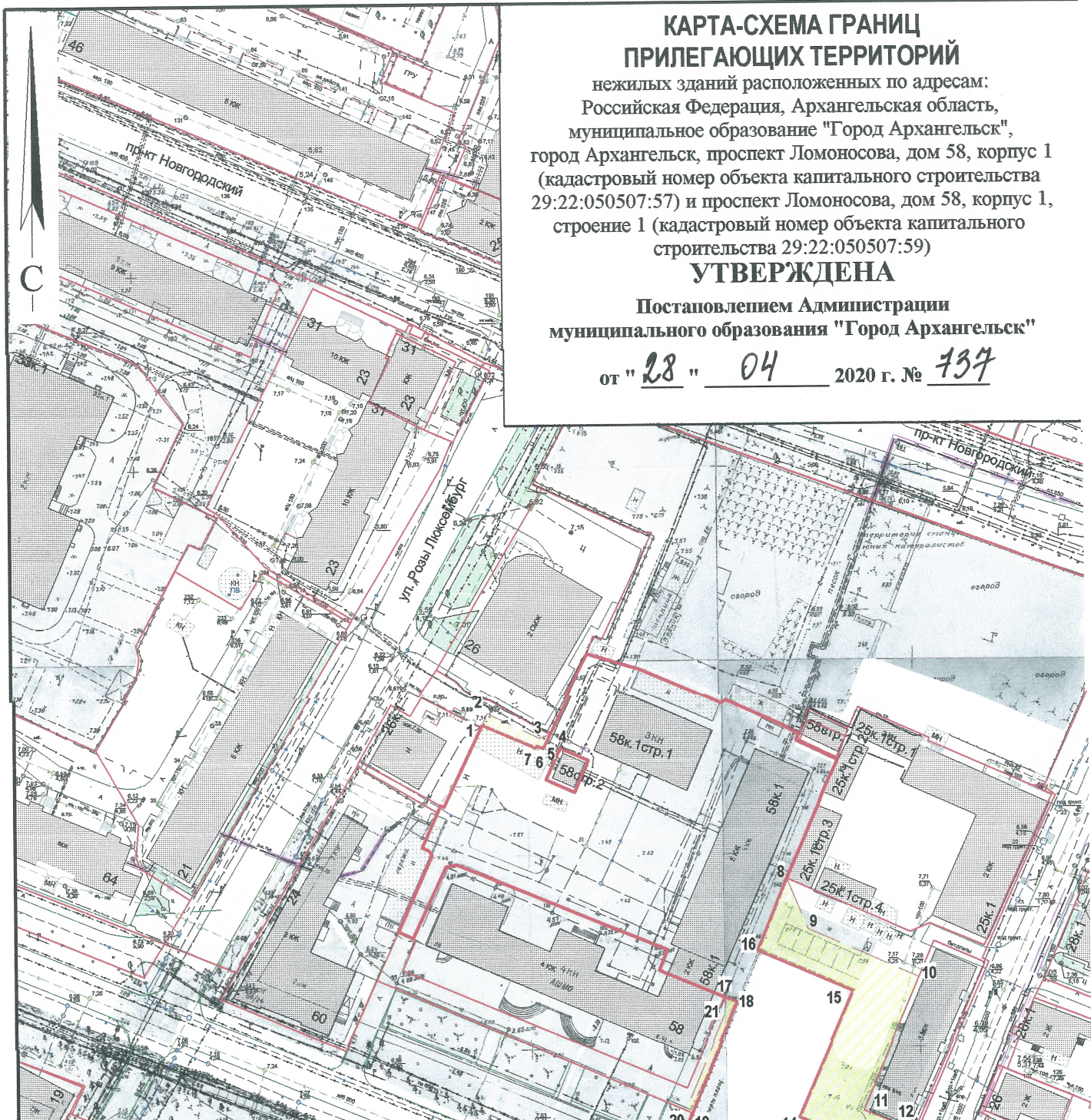
# КАРТА-СХЕМА ГРАНИЦ ПРИЛЕГАЮЩИХ ТЕРРИТОРИЙ

нежилых зданий расположенных по адресам:  
Российская Федерация, Архангельская область,  
муниципальное образование "Город Архангельск",  
город Архангельск, проспект Ломоносова, дом 58, корпус 1  
(кадастровый номер объекта капитального строительства  
29:22:050507:57) и проспект Ломоносова, дом 58, корпус 1,  
строение 1 (кадастровый номер объекта капитального  
строительства 29:22:050507:59)

## УТВЕРЖДЕНА

Постановлением Администрации  
муниципального образования "Город Архангельск"



от "28" 04 2020 г. № 137



### Система координат МСК-29

Обозначение характерных точек границ	координаты, м	
	X	Y
1	650705.76	2520770.48
2	650708.95	2520771.66
3	650702.90	2520785.32
4	650703.94	2520787.98
5	650700.29	2520786.34
6	650700.87	2520784.71
7	650700.38	2520784.50
8	650668.69	2520849.97
9	650655.76	2520855.89
10	650644.35	2520884.71
11	650609.53	2520871.24
12	650606.23	2520880.11
13	650598.37	2520876.84
14	650607.17	2520854.72
15	650640.26	2520867.83
16	650649.91	2520843.10
17	650637.62	2520834.62
18	650636.39	2520837.95
19	650607.43	2520827.06
20	650608.11	2520825.31
21	650635.13	2520835.60

### УСЛОВНЫЕ ОБОЗНАЧЕНИЯ:

-  изображение границ земельного участка по проспекту Ломоносова, дом 58, корпус 1 и по проспекту Ломоносова, дом 58, корпус 1, строение 1
-  изображение границ прилегающих территорий

М 1:1500