

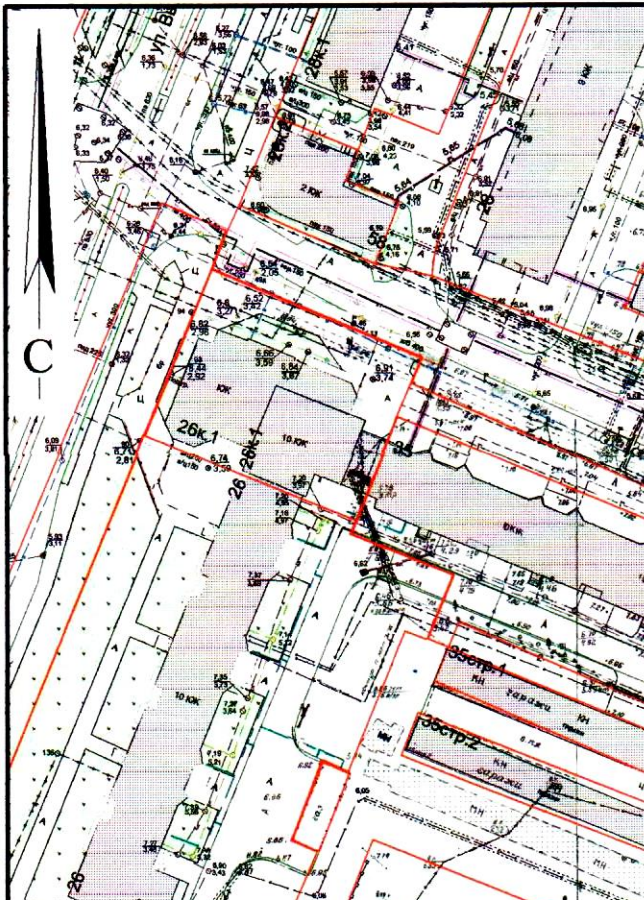
КАРТА-СХЕМА ГРАНИЦ ПРИЛЕГАЮЩИХ ТЕРРИТОРИЙ

нежилого здания расположенного по адресу:
Российская Федерация, Архангельская область,
муниципальное образование "Город Архангельск",
город Архангельск, проспект Новгородский, дом 33, корпус 1
(кадастровый номер объекта капитального
строительства 29:22:050508:27)

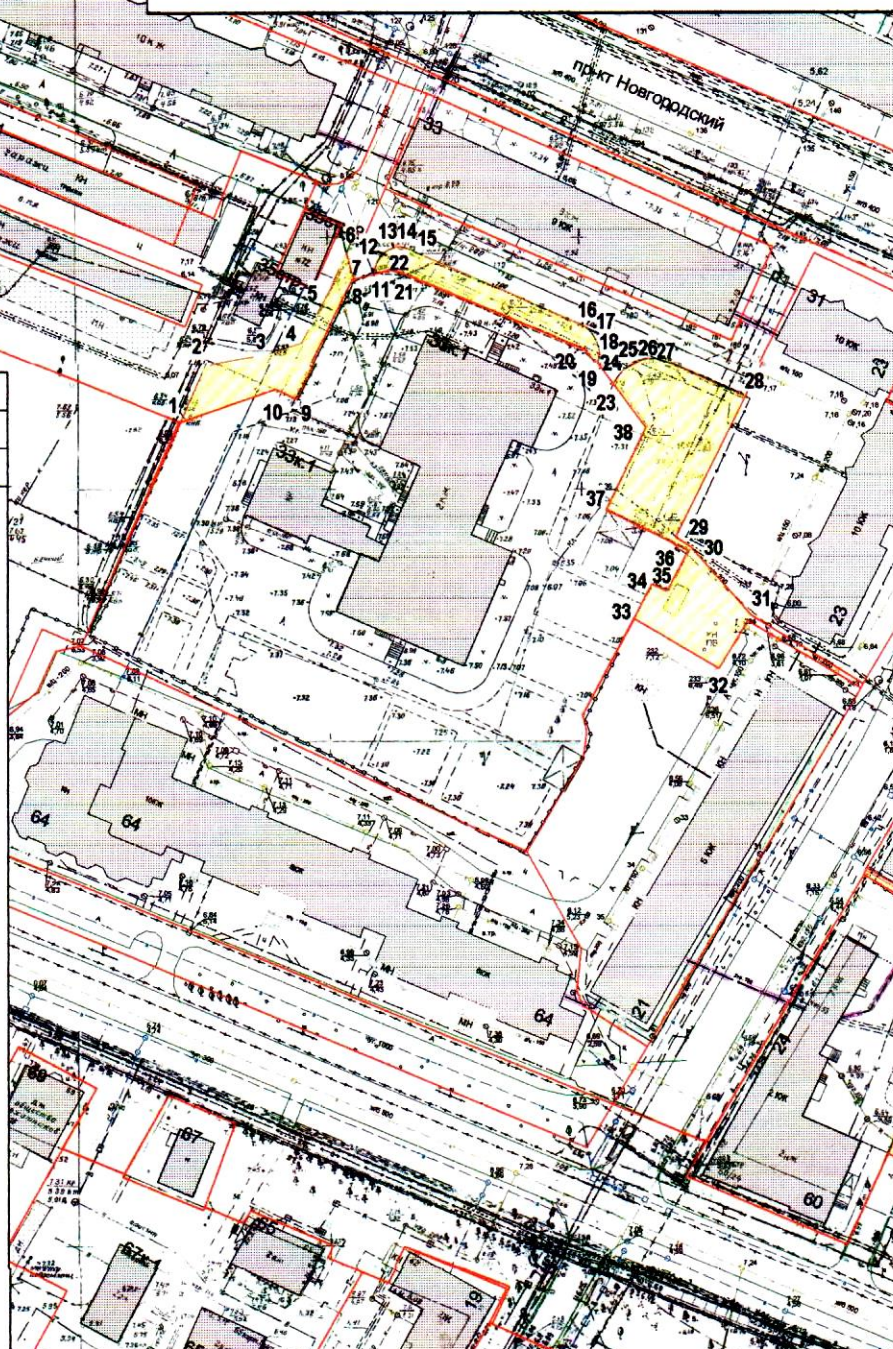
УТВЕРЖДЕНА

Постановлением Администрации
муниципального образования "Город Архангельск"



от " 22 " 05 2020 г. № 858



Система координат МСК-29		
Обозначение характерных точек границ	координаты, м	
	X	Y
1	650778.86	2520599.57
2	650790.23	2520604.28
3	650792.82	2520616.43
4	650795.51	2520623.64
5	650805.14	2520628.31
6	650813.87	2520631.95
7	650808.46	2520633.50
8	650808.36	2520633.16
9	650784.26	2520622.50
10	650786.08	2520618.35
11	650809.62	2520637.46
12	650812.08	2520637.94
13	650814.50	2520639.87
14	650815.30	2520641.74
15	650815.31	2520643.48
16	650800.64	2520680.19
17	650798.18	2520682.08
18	650796.02	2520682.82
19	650793.10	2520682.44
20	650796.26	2520679.87
21	650810.20	2520642.83
22	650810.60	2520640.73
23	650789.60	2520685.28
24	650792.54	2520687.17
25	650794.13	2520690.08
26	650794.93	2520692.51
27	650794.67	2520695.15
28	650788.17	2520711.56
29	650759.88	2520698.69
30	650758.21	2520701.65
31	650744.95	2520714.24
32	650733.95	2520708.28
33	650743.44	2520691.10
34	650750.27	2520694.37
35	650749.01	2520697.46
36	650757.32	2520701.30
37	650764.76	2520684.80
38	650781.31	2520692.02



УСЛОВНЫЕ ОБОЗНАЧЕНИЯ:

-  изображение границ земельного участка по проспекту Новгородскому, дом 33, корпус 1
-  изображение границ прилегающих территорий