

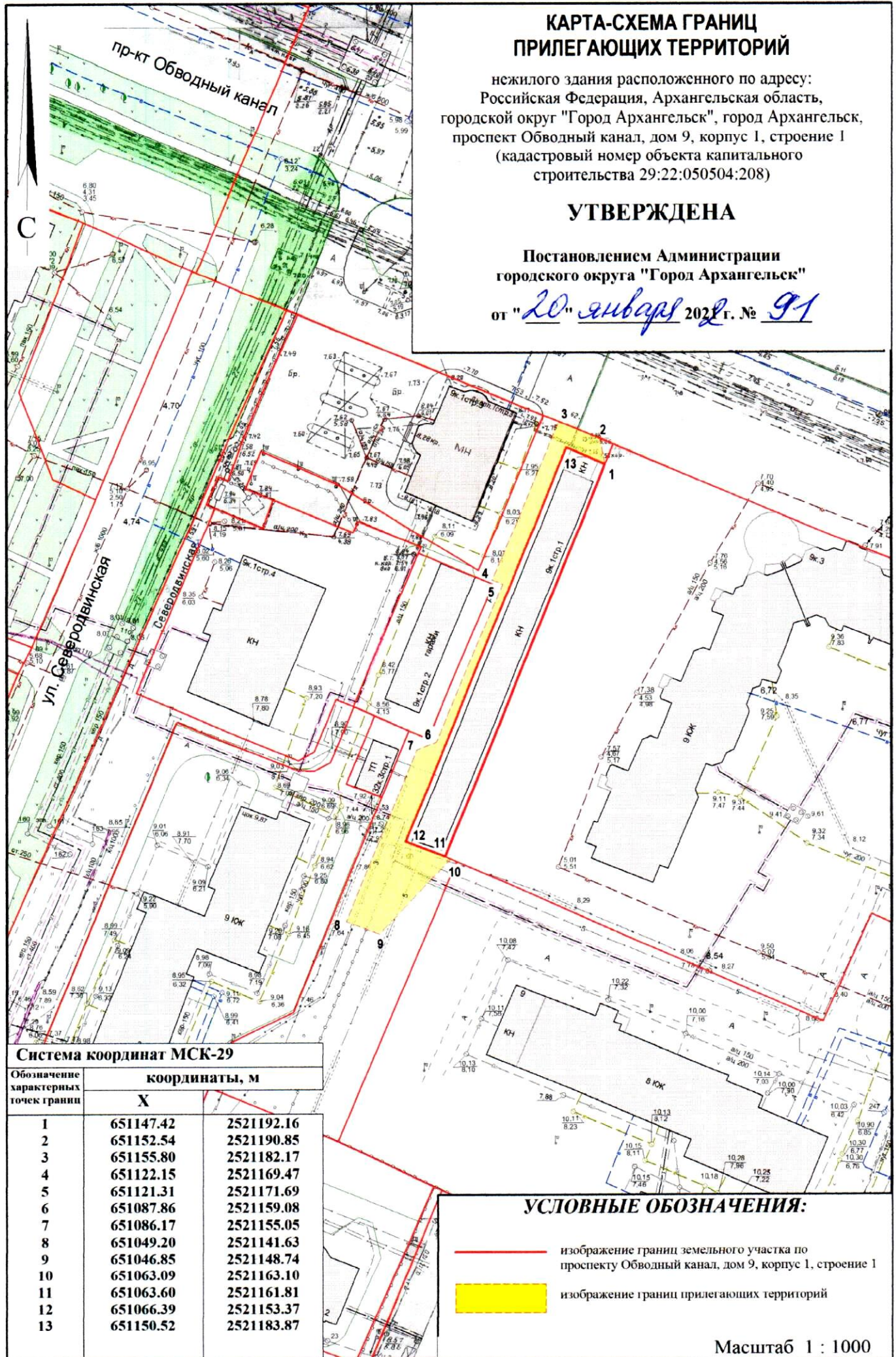
КАРТА-СХЕМА ГРАНИЦ ПРИЛЕГАЮЩИХ ТЕРРИТОРИЙ

нежилого здания расположенного по адресу:
Российская Федерация, Архангельская область,
городской округ "Город Архангельск", город Архангельск,
проспект Обводный канал, дом 9, корпус 1, строение 1
(кадастровый номер объекта капитального
строительства 29:22:050504:208)

УТВЕРЖДЕНА

Постановлением Администрации
городского округа "Город Архангельск"



от "20" января 2022 г. № 91



Система координат МСК-29

Обозначение характерных точек границ	координаты, м	
	X	Y
1	651147.42	2521192.16
2	651152.54	2521190.85
3	651155.80	2521182.17
4	651122.15	2521169.47
5	651121.31	2521171.69
6	651087.86	2521159.08
7	651086.17	2521155.05
8	651049.20	2521141.63
9	651046.85	2521148.74
10	651063.09	2521163.10
11	651063.60	2521161.81
12	651066.39	2521153.37
13	651150.52	2521183.87

УСЛОВНЫЕ ОБОЗНАЧЕНИЯ:

-  изображение границ земельного участка по проспекту Обводный канал, дом 9, корпус 1, строение 1
-  изображение границ прилегающих территорий

Масштаб 1 : 1000