

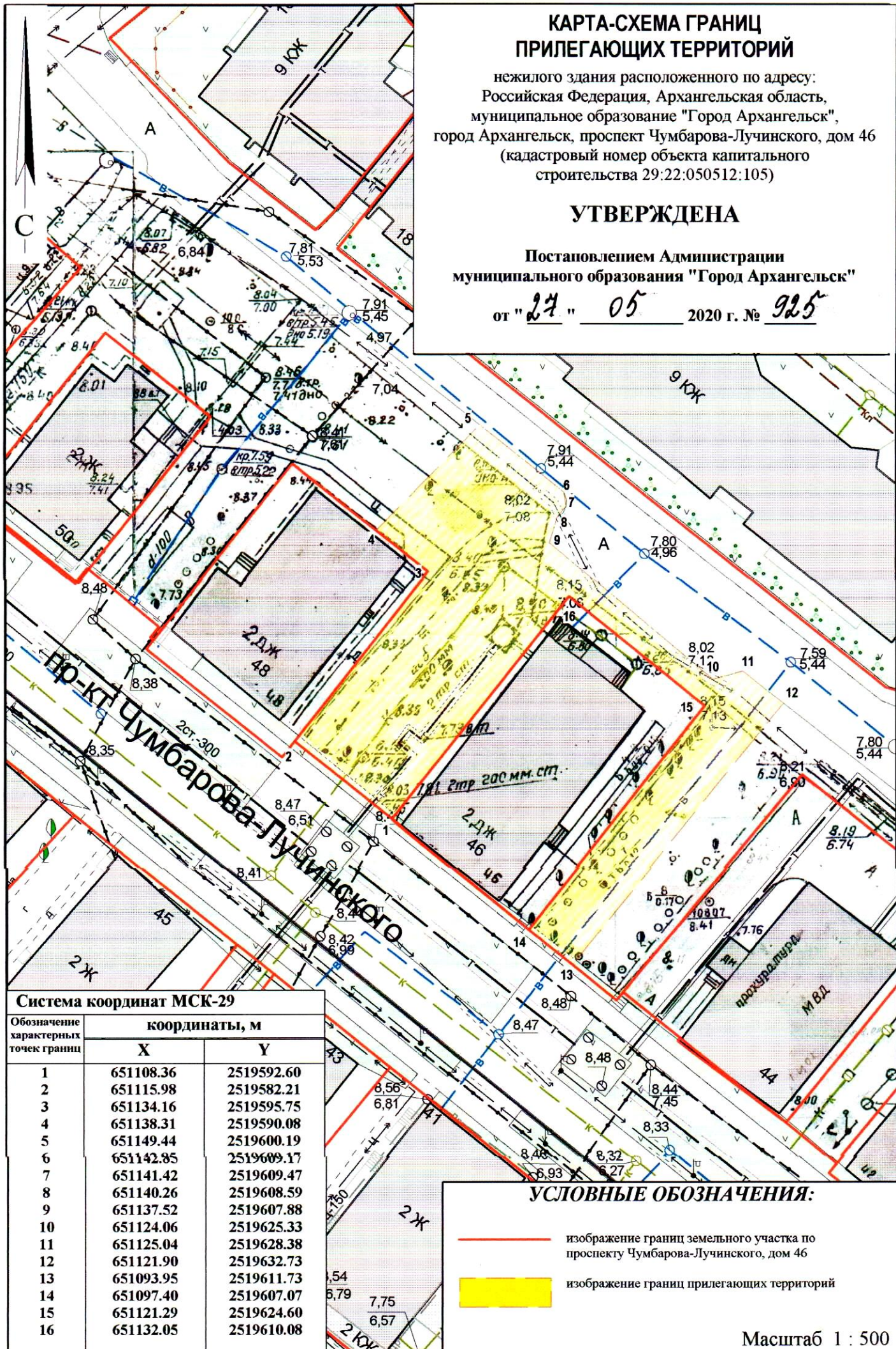
КАРТА-СХЕМА ГРАНИЦ ПРИЛЕГАЮЩИХ ТЕРРИТОРИЙ

нежилого здания расположенного по адресу:
Российская Федерация, Архангельская область,
муниципальное образование "Город Архангельск",
город Архангельск, проспект Чумбарова-Лучинского, дом 46
(кадастровый номер объекта капитального
строительства 29:22:050512:105)

УТВЕРЖДЕНА

Постановлением Администрации
муниципального образования "Город Архангельск"



от "24" 05 2020 г. № 925



Система координат МСК-29

Обозначение характерных точек границ	координаты, м	
	X	Y
1	651108.36	2519592.60
2	651115.98	2519582.21
3	651134.16	2519595.75
4	651138.31	2519590.08
5	651149.44	2519600.19
6	651142.85	2519609.17
7	651141.42	2519609.47
8	651140.26	2519608.59
9	651137.52	2519607.88
10	651124.06	2519625.33
11	651125.04	2519628.38
12	651121.90	2519632.73
13	651093.95	2519611.73
14	651097.40	2519607.07
15	651121.29	2519624.60
16	651132.05	2519610.08

УСЛОВНЫЕ ОБОЗНАЧЕНИЯ:

-  изображение границ земельного участка по проспекту Чумбарова-Лучинского, дом 46
-  изображение границ прилегающих территорий

Масштаб 1 : 500