

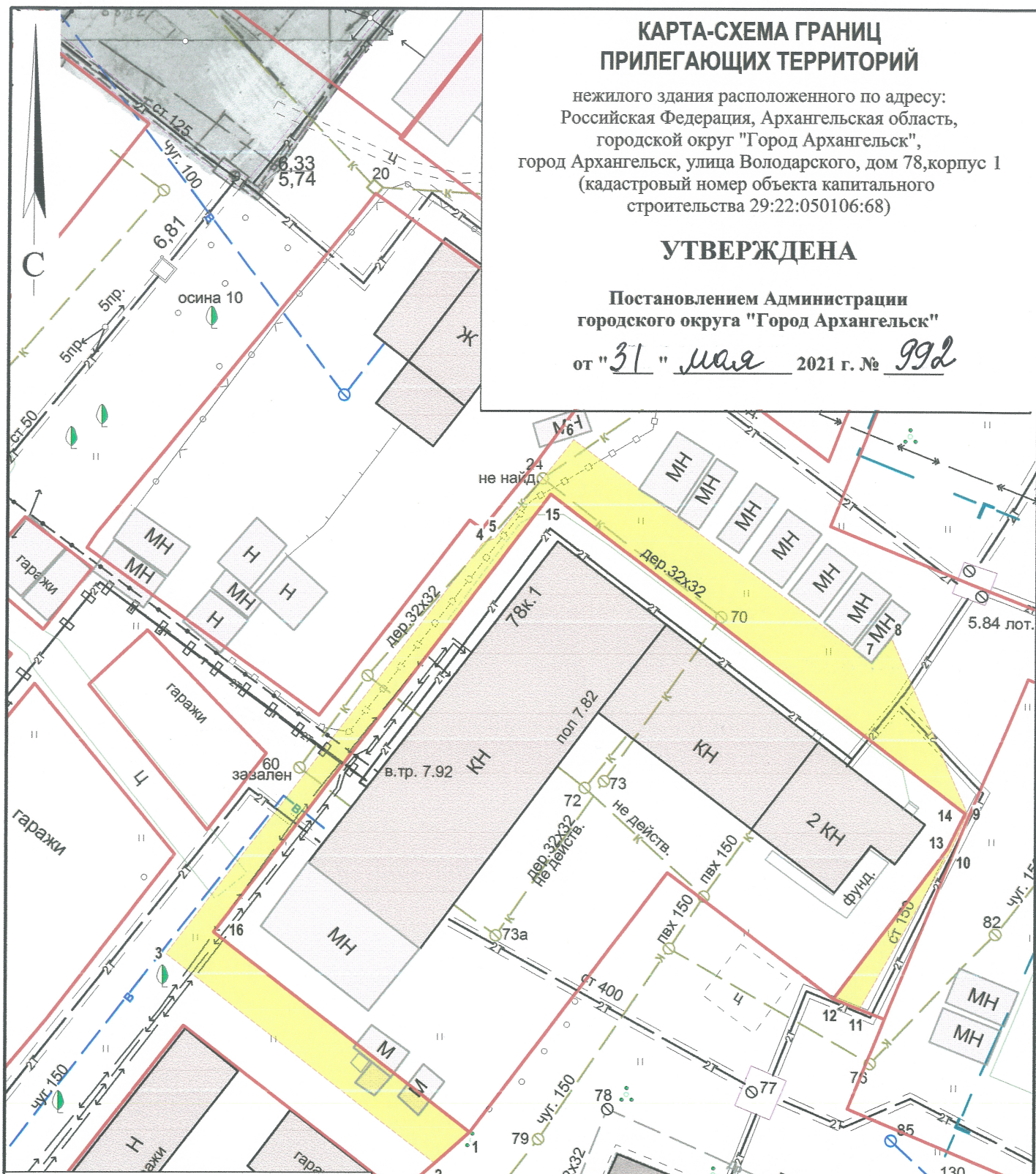
# КАРТА-СХЕМА ГРАНИЦ ПРИЛЕГАЮЩИХ ТЕРРИТОРИЙ

нежилого здания расположенного по адресу:  
Российская Федерация, Архангельская область,  
городской округ "Город Архангельск",  
город Архангельск, улица Володарского, дом 78, корпус 1  
(кадастровый номер объекта капитального  
строительства 29:22:050106:68)

**УТВЕРЖДЕНА**

Постановлением Администрации  
городского округа "Город Архангельск"



от "31" мая 2021 г. № 992



## Система координат МСК-29

Обозначение характерных точек границ	координаты, м	
	X	Y
1	651618.33	2520610.38
2	651615.41	2520607.33
3	651633.34	2520582.48
4	651671.53	2520609.34
5	651671.96	2520610.38
6	651681.12	2520617.11
7	651662.12	2520644.81
8	651664.36	2520646.56
9	651648.88	2520654.02
10	651645.51	2520652.69
11	651630.82	2520645.01
12	651631.65	2520642.62
13	651645.66	2520652.38
14	651648.87	2520653.82
15	651676.13	2520615.26
16	651635.45	2520586.65

## УСЛОВНЫЕ ОБОЗНАЧЕНИЯ:

-  изображение границ земельного участка по  
улице Володарского, дом 78, корпус 1
-  изображение границ прилегающих территорий

Масштаб 1 : 500