

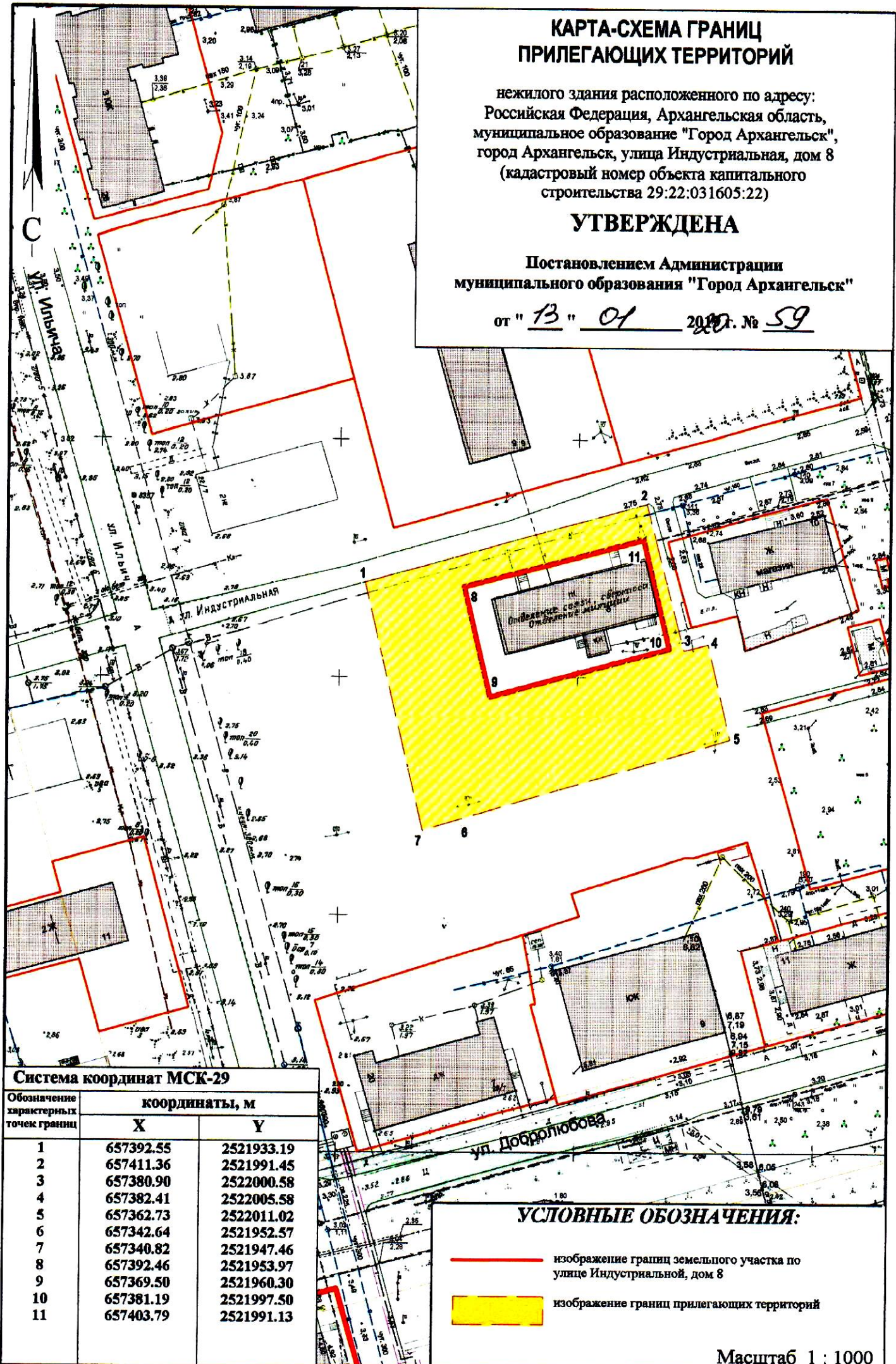
КАРТА-СХЕМА ГРАНИЦ ПРИЛЕГАЮЩИХ ТЕРРИТОРИЙ

нежилого здания расположенного по адресу:
Российская Федерация, Архангельская область,
муниципальное образование "Город Архангельск",
город Архангельск, улица Индустриальная, дом 8
(кадастровый номер объекта капитального
строительства 29:22:031605:22)

УТВЕРЖДЕНА

Постановлением Администрации
муниципального образования "Город Архангельск"



от "13" 01 2010 г. № 59



Система координат МСК-29

Обозначение характерных точек границ	координаты, м	
	X	Y
1	657392.55	2521933.19
2	657411.36	2521991.45
3	657380.90	2522000.58
4	657382.41	2522005.58
5	657362.73	2522011.02
6	657342.64	2521952.57
7	657340.82	2521947.46
8	657392.46	2521953.97
9	657369.50	2521960.30
10	657381.19	2521997.50
11	657403.79	2521991.13

УСЛОВНЫЕ ОБОЗНАЧЕНИЯ:

-  изображение границ земельного участка по
улице Индустриальной, дом 8
-  изображение границ прилегающих территорий

Масштаб 1 : 1000