

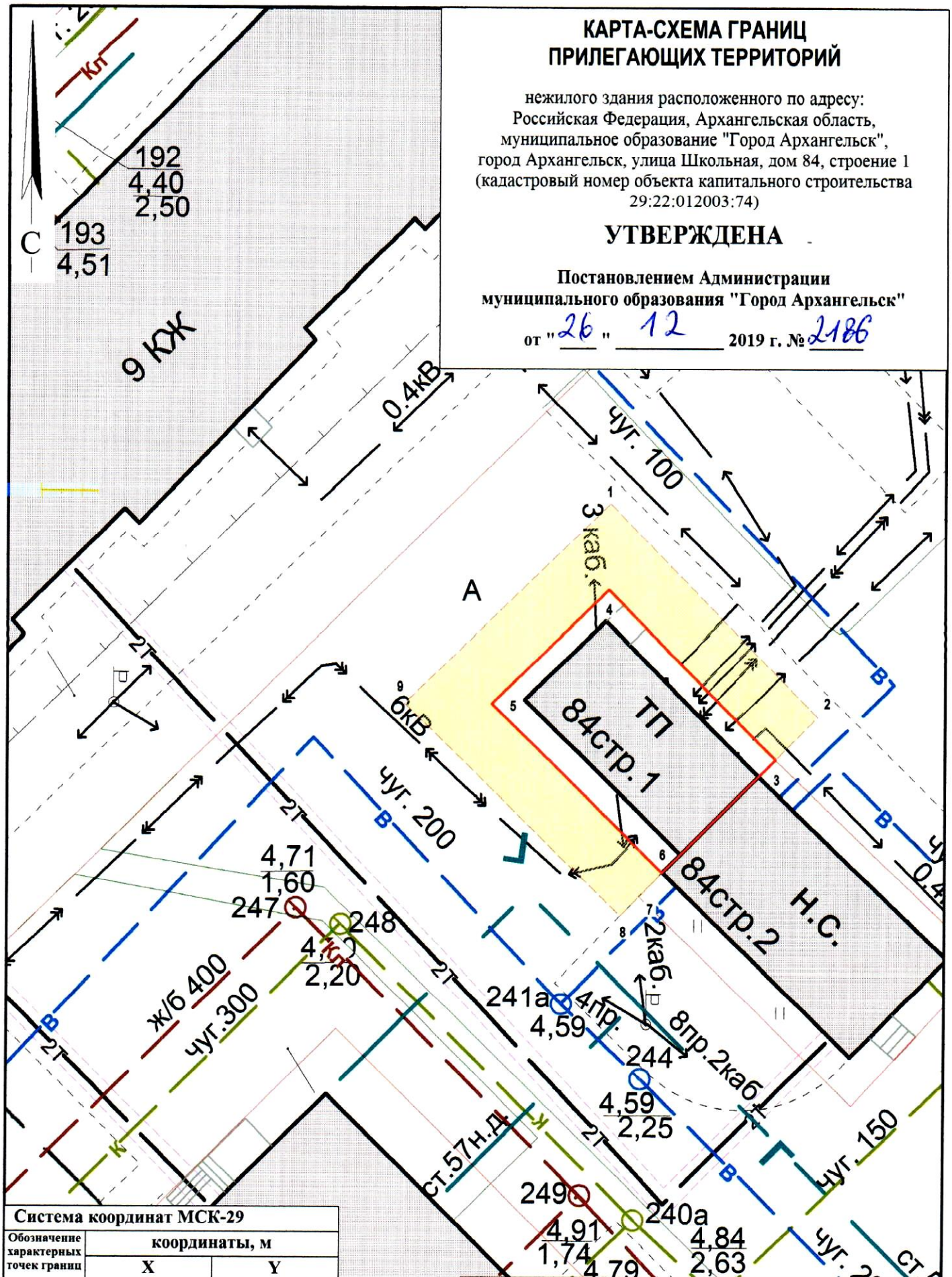
# КАРТА-СХЕМА ГРАНИЦ ПРИЛЕГАЮЩИХ ТЕРРИТОРИЙ

нежилого здания расположенного по адресу:  
Российская Федерация, Архангельская область,  
муниципальное образование "Город Архангельск",  
город Архангельск, улица Школьная, дом 84, строение 1  
(кадастровый номер объекта капитального строительства  
29:22:012003:74)

**УТВЕРЖДЕНА**

Постановлением Администрации  
муниципального образования "Город Архангельск"



от "26" 12 2019 г. № 2186



**Система координат МСК-29**

Обозначение характерных точек границ	координаты, м	
	X	Y
1	665008.57	2519980.77
2	664998.47	2519991.41
3	664996.23	2519989.41
4	665004.34	2519980.87
5	664998.52	2519975.30
6	664990.47	2519984.07
7	664989.24	2519982.96
8	664988.24	2519982.07
9	664998.38	2519971.02

**УСЛОВНЫЕ ОБОЗНАЧЕНИЯ:**

-  изображение границ земельного участка по улице Школьной, дом 84, строение 1
-  изображение границ прилегающих территорий

Масштаб 1 : 250