

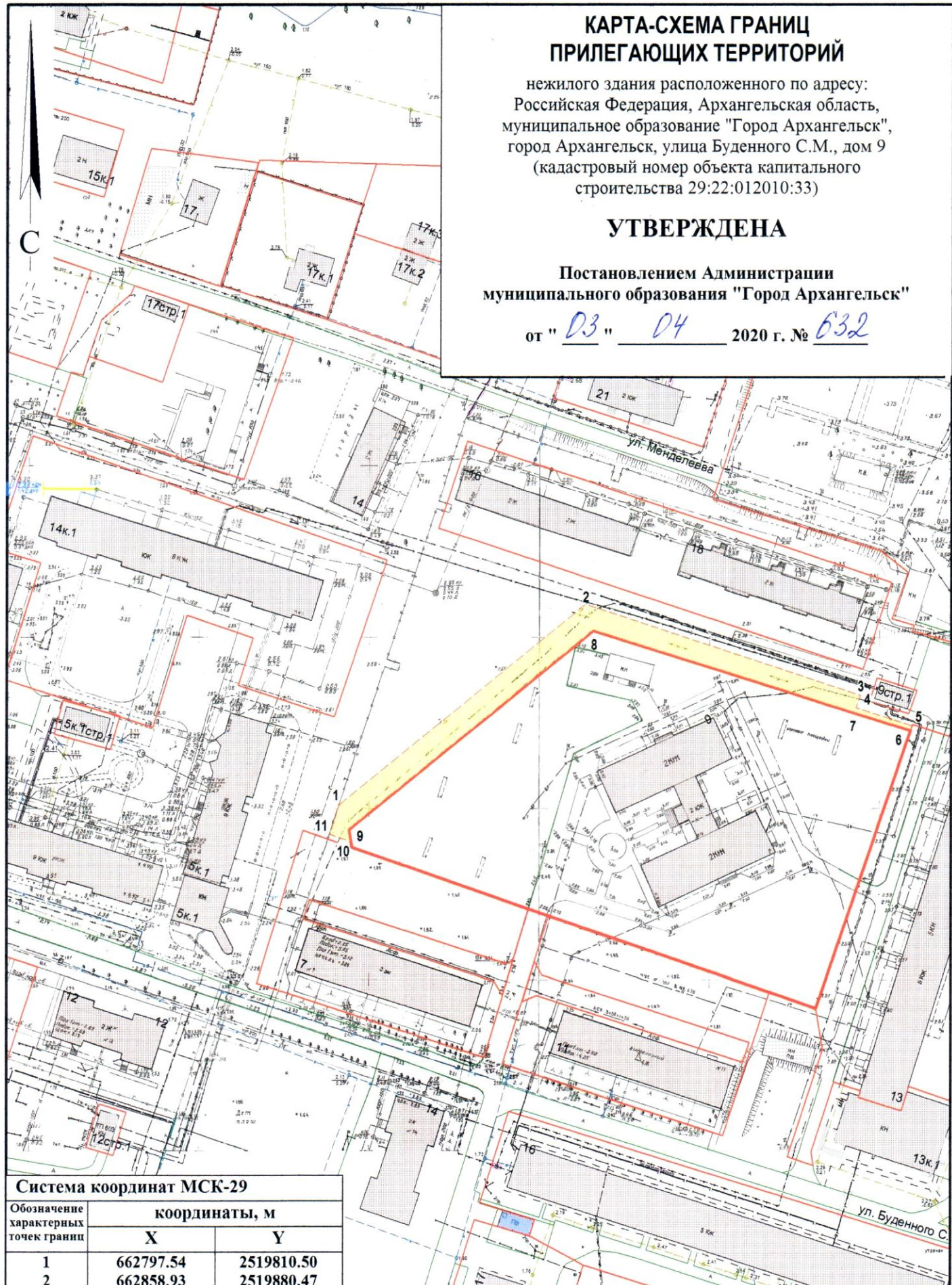
КАРТА-СХЕМА ГРАНИЦ ПРИЛЕГАЮЩИХ ТЕРРИТОРИЙ

нежилого здания расположенного по адресу:
Российская Федерация, Архангельская область,
муниципальное образование "Город Архангельск",
город Архангельск, улица Буденного С.М., дом 9
(кадастровый номер объекта капитального
строительства 29:22:012010:33)

УТВЕРЖДЕНА

Постановлением Администрации
муниципального образования "Город Архангельск"



от " 03 " 04 2020 г. № 632



Система координат МСК-29

Обозначение характерных точек грани	координаты, м	
	X	Y
1	662797.54	2519810.50
2	662858.93	2519880.47
3	662835.32	2519962.25
4	662831.66	2519961.12
5	662827.06	2519977.75
6	662825.59	2519977.35
7	662830.13	2519960.62
8	662851.18	2519883.02
9	662790.22	2519813.54
10	662786.86	2519814.29
11	662788.77	2519808.01

УСЛОВНЫЕ ОБОЗНАЧЕНИЯ:

-  изображение границ земельного участка по улице Буденного С.М., дом 9
-  изображение границ прилегающих территорий

Масштаб 1 : 1500