

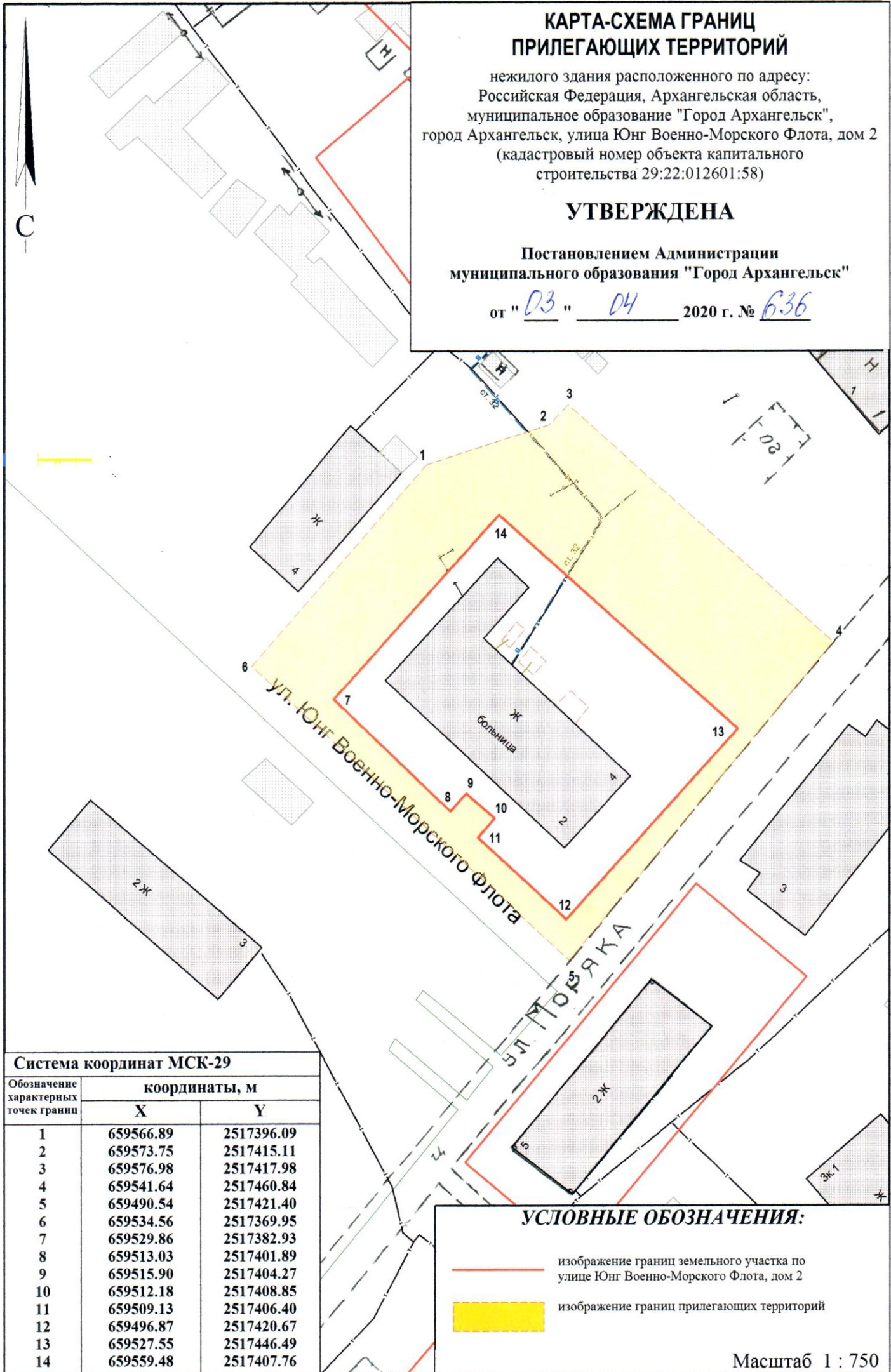
КАРТА-СХЕМА ГРАНИЦ ПРИЛЕГАЮЩИХ ТЕРРИТОРИЙ

нежилого здания расположенного по адресу:
Российская Федерация, Архангельская область,
муниципальное образование "Город Архангельск",
город Архангельск, улица Юнг Военно-Морского Флота, дом 2
(кадастровый номер объекта капитального
строительства 29:22:012601:58)

УТВЕРЖДЕНА

Постановлением Администрации
муниципального образования "Город Архангельск"



от "03" "04" 2020 г. № 636



Система координат МСК-29

Обозначение характерных точек границ	координаты, м	
	X	Y
1	659566.89	2517396.09
2	659573.75	2517415.11
3	659576.98	2517417.98
4	659541.64	2517460.84
5	659490.54	2517421.40
6	659534.56	2517369.95
7	659529.86	2517382.93
8	659513.03	2517401.89
9	659515.90	2517404.27
10	659512.18	2517408.85
11	659509.13	2517406.40
12	659496.87	2517420.67
13	659527.55	2517446.49
14	659559.48	2517407.76

УСЛОВНЫЕ ОБОЗНАЧЕНИЯ:

-  изображение границ земельного участка по
улице Юнг Военно-Морского Флота, дом 2
-  изображение границ прилегающих территорий

Масштаб 1 : 750