

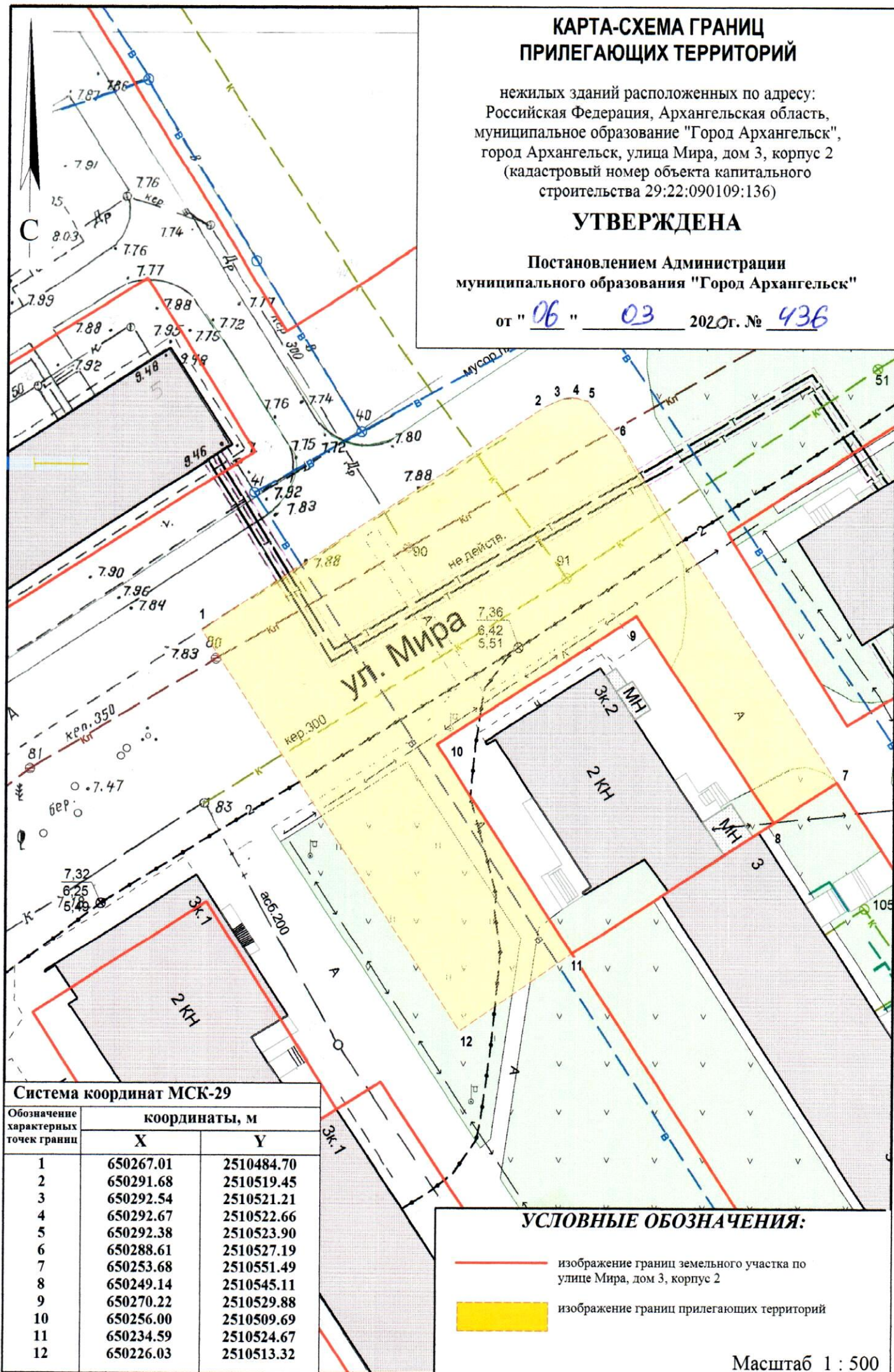
КАРТА-СХЕМА ГРАНИЦ ПРИЛЕГАЮЩИХ ТЕРРИТОРИЙ

нежилых зданий расположенных по адресу:
Российская Федерация, Архангельская область,
муниципальное образование "Город Архангельск",
город Архангельск, улица Мира, дом 3, корпус 2
(кадастровый номер объекта капитального
строительства 29:22:090109:136)

УТВЕРЖДЕНА

Постановлением Администрации
муниципального образования "Город Архангельск"



от "06" 03 2020г. № 436



Система координат МСК-29

Обозначение характерных точек границ	координаты, м	
	X	Y
1	650267.01	2510484.70
2	650291.68	2510519.45
3	650292.54	2510521.21
4	650292.67	2510522.66
5	650292.38	2510523.90
6	650288.61	2510527.19
7	650253.68	2510551.49
8	650249.14	2510545.11
9	650270.22	2510529.88
10	650256.00	2510509.69
11	650234.59	2510524.67
12	650226.03	2510513.32

УСЛОВНЫЕ ОБОЗНАЧЕНИЯ:

-  изображение границ земельного участка по улице Мира, дом 3, корпус 2
-  изображение границ прилегающих территорий

Масштаб 1 : 500