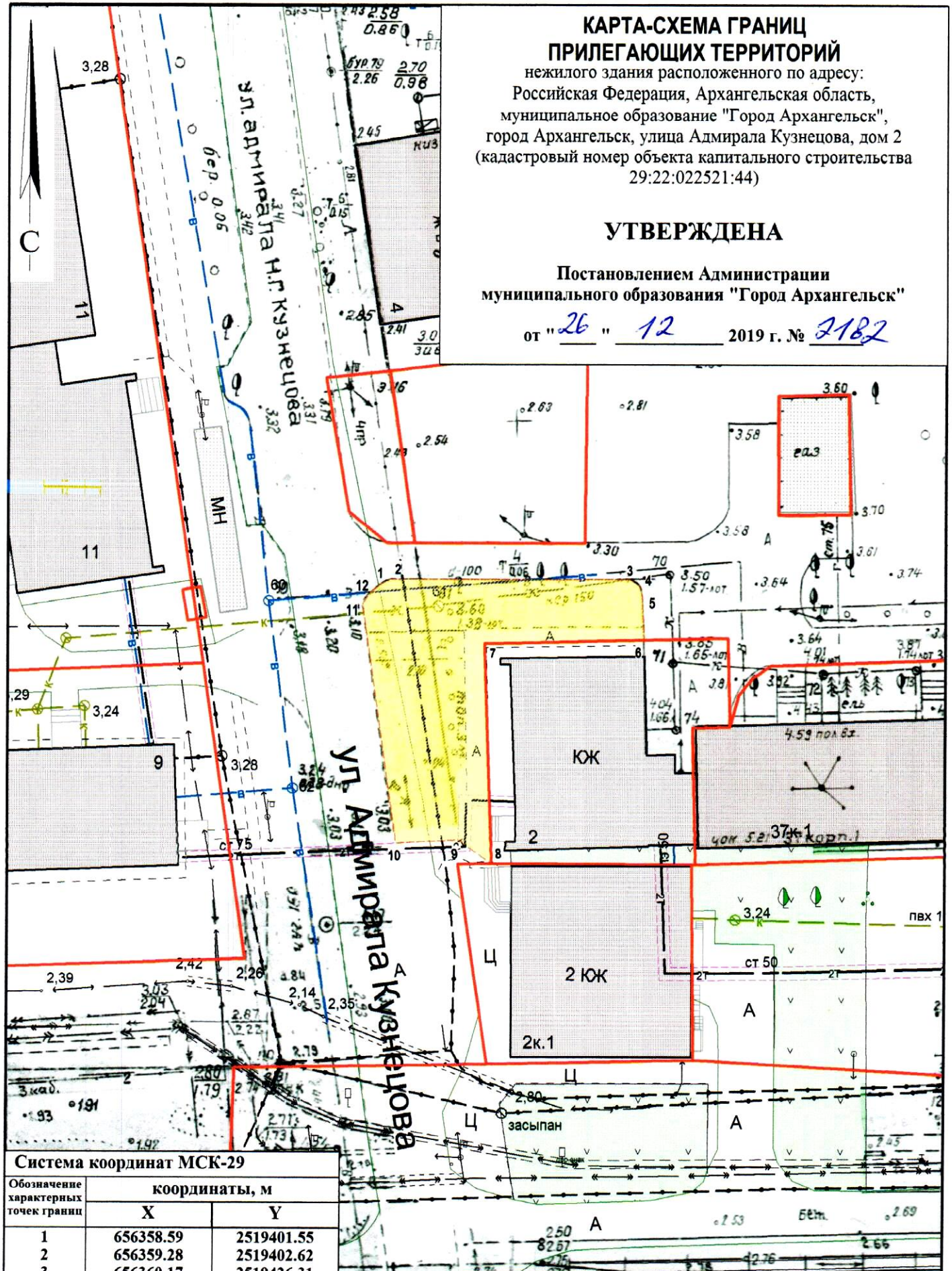


**КАРТА-СХЕМА ГРАНИЦ
ПРИЛЕГАЮЩИХ ТЕРРИТОРИЙ**
нежилого здания расположенного по адресу:
Российская Федерация, Архангельская область,
муниципальное образование "Город Архангельск",
город Архангельск, улица Адмирала Кузнецова, дом 2
(кадастровый номер объекта капитального строительства
29:22:022521:44)

УТВЕРЖДЕНА

Постановлением Администрации
муниципального образования "Город Архангельск"



от "26" 12 2019 г. № 2182



Система координат МСК-29

Обозначение характерных точек границ	координаты, м	
	X	Y
1	656358.59	2519401.55
2	656359.28	2519402.62
3	656360.17	2519426.31
4	656359.54	2519427.23
5	656358.59	2519427.53
6	656354.27	2519427.93
7	656353.33	2519412.20
8	656331.54	2519413.81
9	656333.79	2519410.39
10	656333.25	2519404.28
11	656356.74	2519400.02
12	656357.88	2519400.76

УСЛОВНЫЕ ОБОЗНАЧЕНИЯ:

-  изображение границ земельного участка по улице Адмирала Кузнецова, дом 2
-  изображение границ прилегающих территорий

Масштаб 1 : 500