

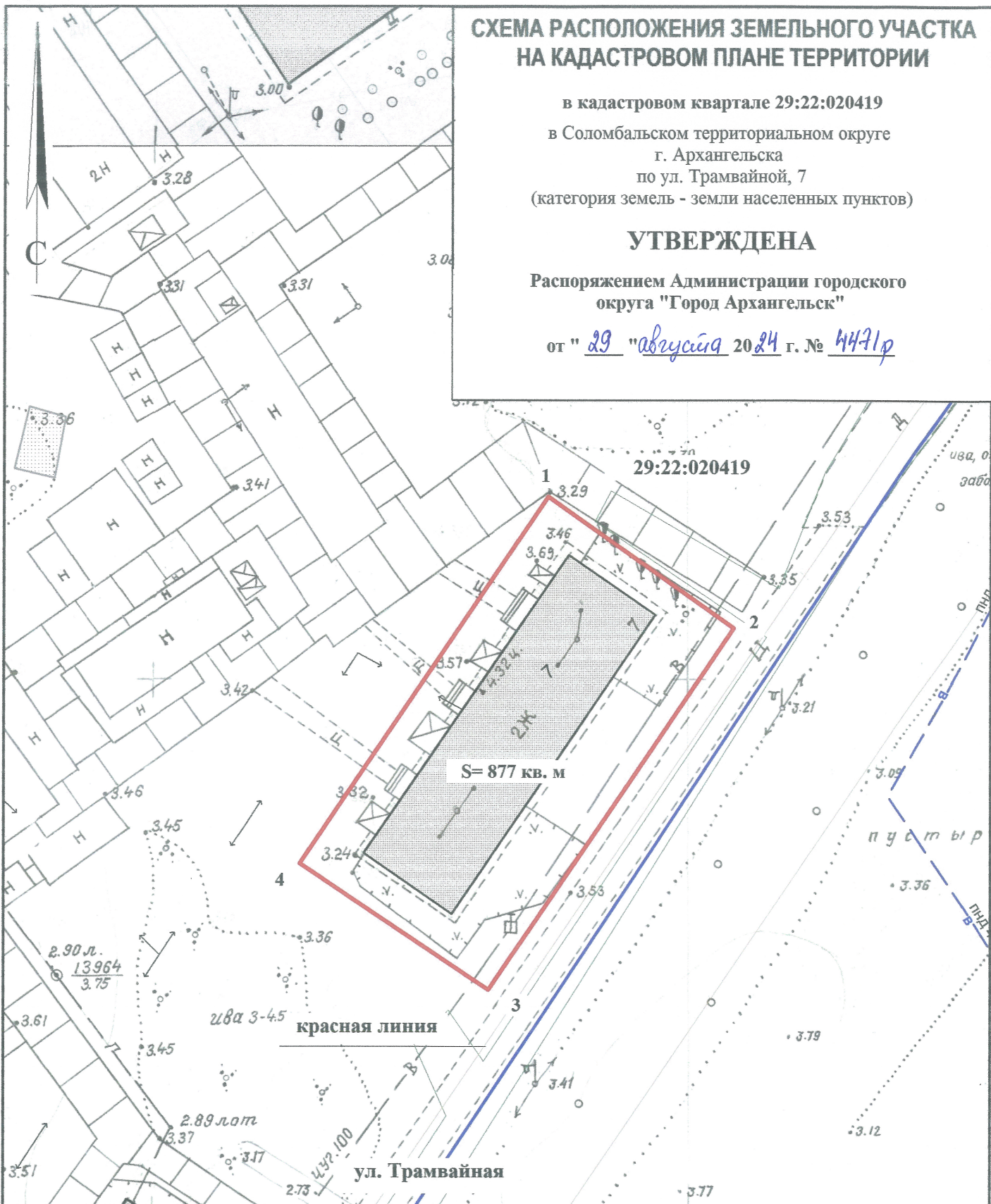
СХЕМА РАСПОЛОЖЕНИЯ ЗЕМЕЛЬНОГО УЧАСТКА НА КАДАСТРОВОМ ПЛАНЕ ТЕРРИТОРИИ

в кадастровом квартале 29:22:020419
в Соломбальском территориальном округе
г. Архангельска
по ул. Трамвайной, 7
(категория земель - земли населенных пунктов)

УТВЕРЖДЕНА



Распоряжением Администрации городского
округа "Город Архангельск"

от "29" августа 2024 г. № 4471р



Система координат МСК-29		
Условный номер земельного участка		
Площадь земельного участка 877 кв. м		
Обозначение характерных точек границ	координаты, м	
	X	Y
1	660891.43	2519278.66
2	660879.79	2519296.55
3	660845.07	2519274.81
4	660856.26	2519256.76

УСЛОВНЫЕ ОБОЗНАЧЕНИЯ:

	граница образуемого земельного участка
	граница учтенных земельных участков
29:22:020419	номер кадастрового квартала

Масштаб 1 : 500