

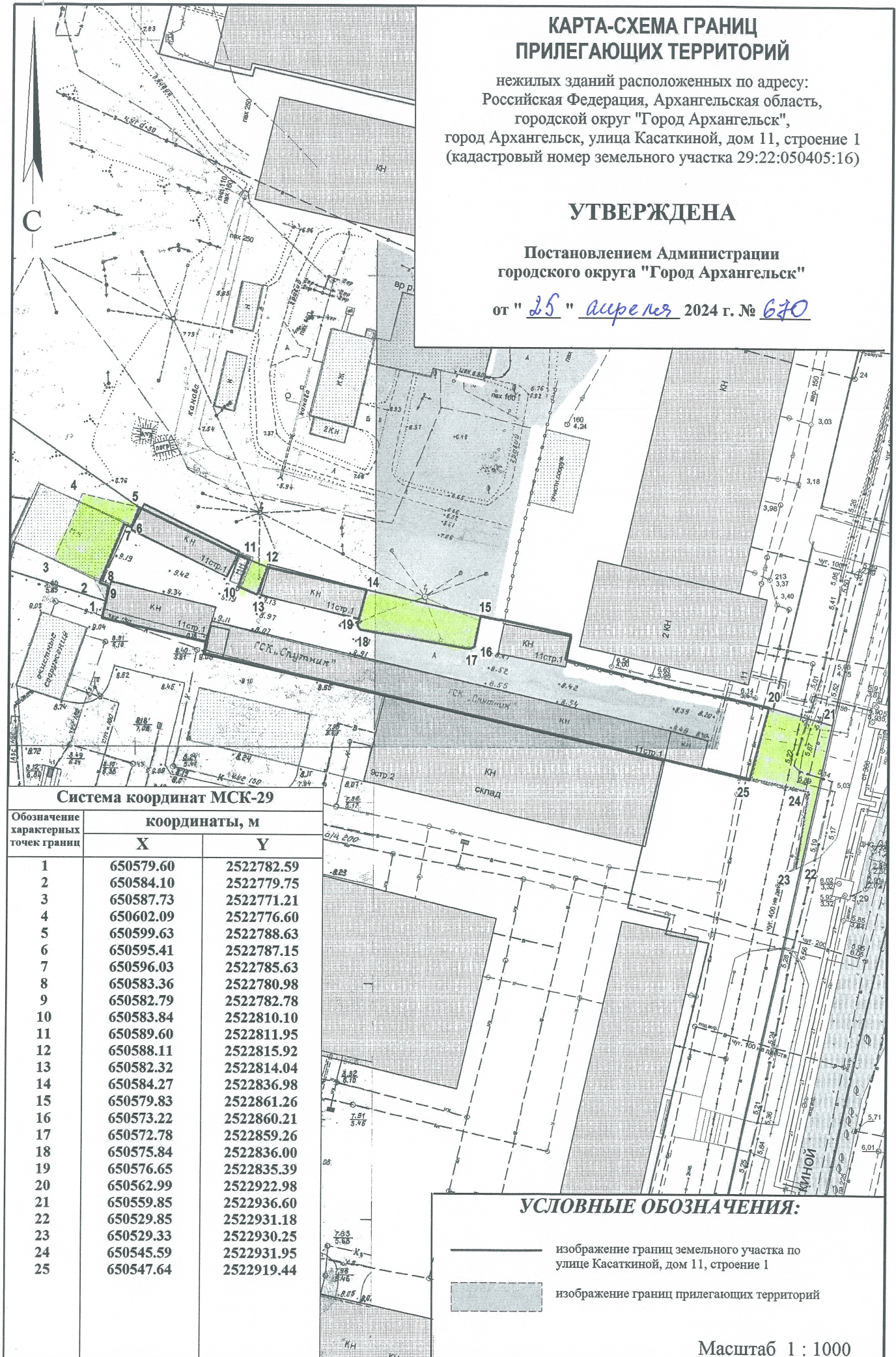
КАРТА-СХЕМА ГРАНИЦ ПРИЛЕГАЮЩИХ ТЕРРИТОРИЙ

нежилых зданий расположенных по адресу:
Российская Федерация, Архангельская область,
городской округ "Город Архангельск",
город Архангельск, улица Касаткиной, дом 11, строение 1
(кадастровый номер земельного участка 29:22:050405:16)

УТВЕРЖДЕНА

Постановлением Администрации
городского округа "Город Архангельск"



от " 25 " апреля 2024 г. № 670



Система координат МСК-29

Обозначение характерных точек границы	координаты, м	
	X	Y
1	650579.60	2522782.59
2	650584.10	2522779.75
3	650587.73	2522771.21
4	650602.09	2522776.60
5	650599.63	2522788.63
6	650595.41	2522787.15
7	650596.03	2522785.63
8	650583.36	2522780.98
9	650582.79	2522782.78
10	650583.84	2522810.10
11	650589.60	2522811.95
12	650588.11	2522815.92
13	650582.32	2522814.04
14	650584.27	2522836.98
15	650579.83	2522861.26
16	650573.22	2522860.21
17	650572.78	2522859.26
18	650575.84	2522836.00
19	650576.65	2522835.39
20	650562.99	2522922.98
21	650559.85	2522936.60
22	650529.85	2522931.18
23	650529.33	2522930.25
24	650545.59	2522931.95
25	650547.64	2522919.44

УСЛОВНЫЕ ОБОЗНАЧЕНИЯ:

-  изображение границ земельного участка по улице Касаткиной, дом 11, строение 1
-  изображение границ прилегающих территорий

Масштаб 1 : 1000