

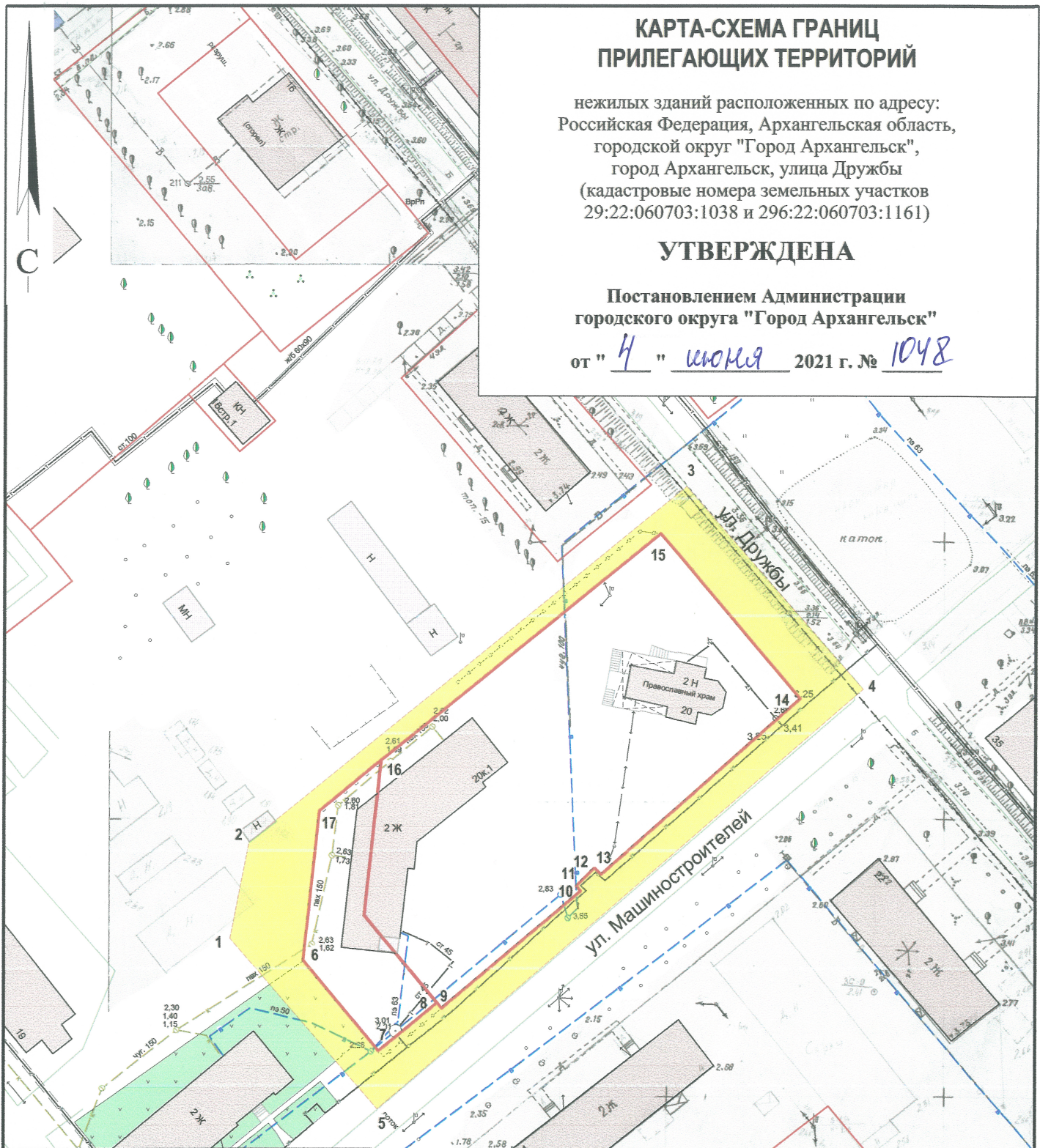
КАРТА-СХЕМА ГРАНИЦ ПРИЛЕГАЮЩИХ ТЕРРИТОРИЙ

нежилых зданий расположенных по адресу:
Российская Федерация, Архангельская область,
городской округ "Город Архангельск",
город Архангельск, улица Дружбы
(кадастровые номера земельных участков
29:22:060703:1038 и 296:22:060703:1161)

УТВЕРЖДЕНА

Постановлением Администрации
городского округа "Город Архангельск"



от " 4 " июня 2021 г. № 1048



Система координат МСК-29

Обозначение характерных точек границ	координаты, м	
	X	Y
1	647508.47	2524980.08
2	647526.00	2524982.80
3	647593.01	2525058.78
4	647557.70	2525092.01
5	647478.76	2525007.64
6	647505.02	2524993.30
7	647489.19	2525007.44
8	647498.25	2525017.57
9	647498.23	2525017.59
10	647497.29	2525018.42
11	647519.42	2525042.61
12	647520.27	2525041.77
13	647523.59	2525044.89
14	647522.51	2525046.13
15	647555.54	2525080.75
16	647584.34	2525054.50
17	647532.08	2524995.16

УСЛОВНЫЕ ОБОЗНАЧЕНИЯ:

-  изображение границ земельного участка по
улице Дружбы
-  изображение границ прилегающих территорий

Масштаб 1 : 1000