

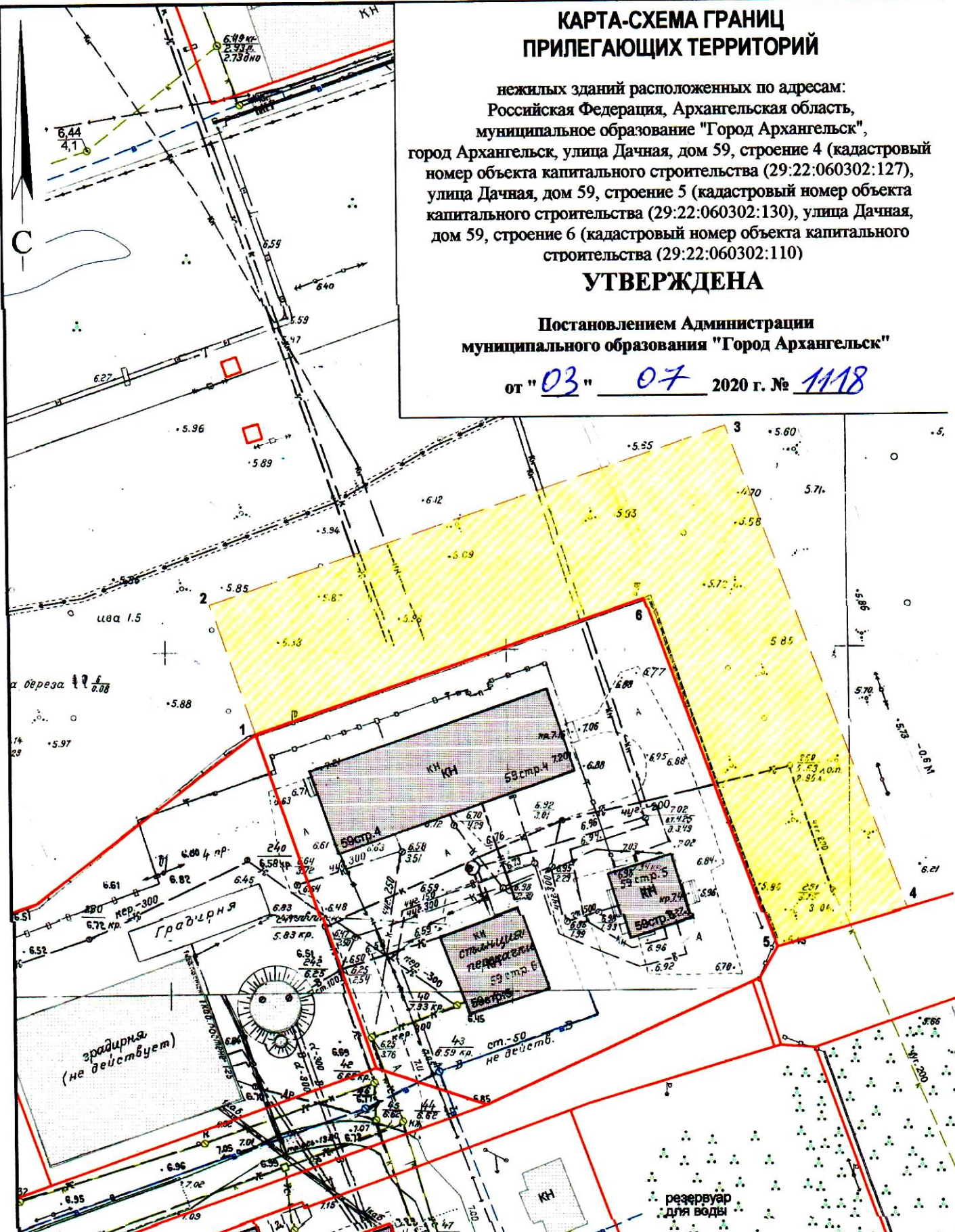
# КАРТА-СХЕМА ГРАНИЦ ПРИЛЕГАЮЩИХ ТЕРРИТОРИЙ

нежилых зданий расположенных по адресам:  
Российская Федерация, Архангельская область,  
муниципальное образование "Город Архангельск",  
город Архангельск, улица Дачная, дом 59, строение 4 (кадастровый  
номер объекта капитального строительства (29:22:060302:127),  
улица Дачная, дом 59, строение 5 (кадастровый номер объекта  
капитального строительства (29:22:060302:130), улица Дачная,  
дом 59, строение 6 (кадастровый номер объекта капитального  
строительства (29:22:060302:110)

## УТВЕРЖДЕНА

Постановлением Администрации  
муниципального образования "Город Архангельск"



от "03" 07 2020 г. № 1118



### Система координат МСК-29

Обозначение характерных точек границ	координаты, м	
	X	Y
1	649758.09	2527287.57
2	649776.78	2527280.44
3	649805.29	2527355.13
4	649735.45	2527383.73
5	649729.20	2527364.55
6	649779.63	2527343.99

### УСЛОВНЫЕ ОБОЗНАЧЕНИЯ:

-  изображение границ земельного участка по улице Дачной, дом 59, строение 4, строение 5, строение 6
-  изображение границ прилегающих территорий

Масштаб 1 : 750