

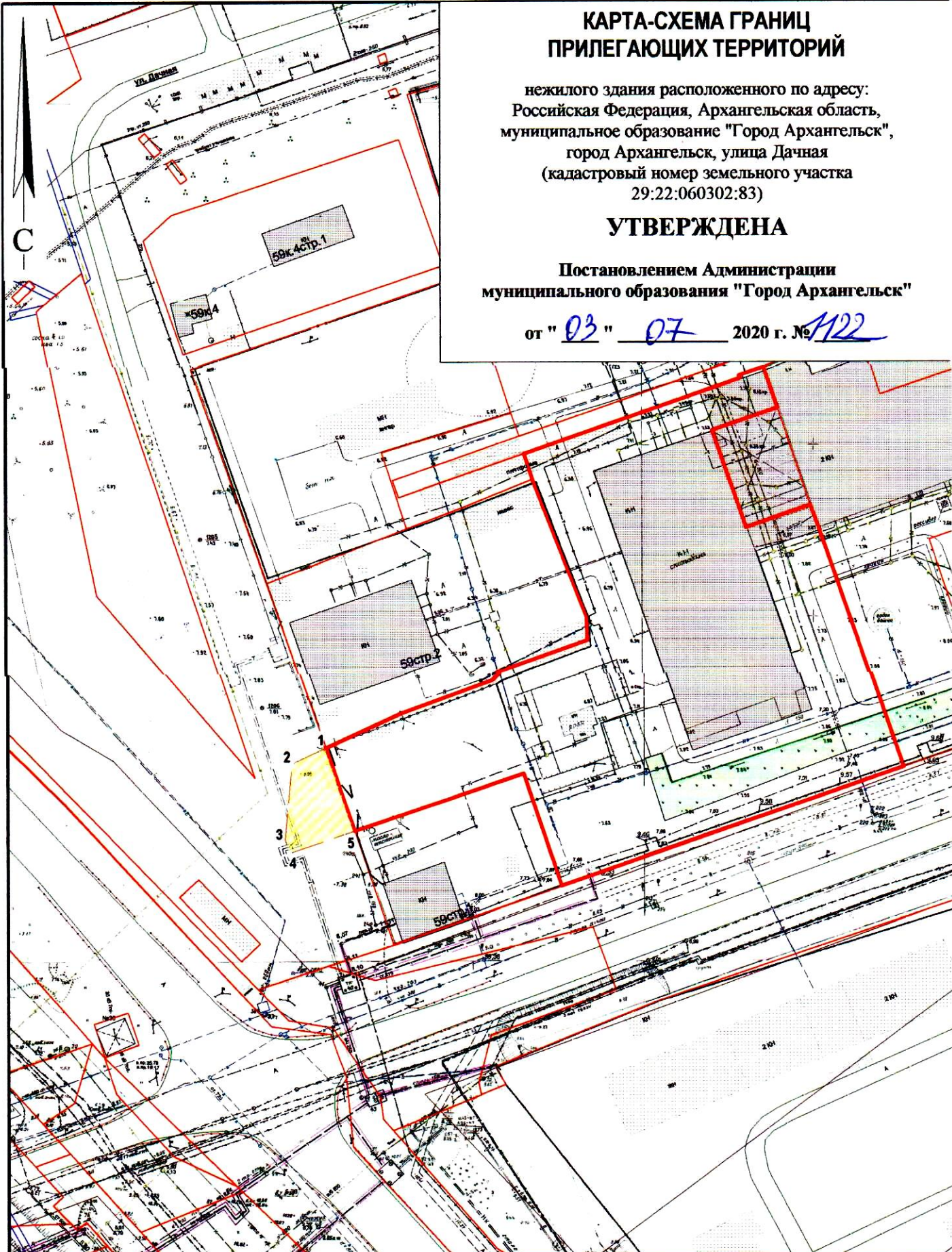
# КАРТА-СХЕМА ГРАНИЦ ПРИЛЕГАЮЩИХ ТЕРРИТОРИЙ

нежилого здания расположенного по адресу:  
Российская Федерация, Архангельская область,  
муниципальное образование "Город Архангельск",  
город Архангельск, улица Дачная  
(кадастровый номер земельного участка  
29:22:060302:83)

**УТВЕРЖДЕНА**

Постановлением Администрации  
муниципального образования "Город Архангельск"



от "03" 07 2020 г. № 1122



### Система координат МСК-29

Обозначение характерных точек границ	координаты, м	
	X	Y
1	649522.51	2527040.45
2	649517.56	2527030.71
3	649495.32	2527029.54
4	649491.55	2527031.00
5	649498.65	2527049.70

### УСЛОВНЫЕ ОБОЗНАЧЕНИЯ:

-  изображение границ земельного участка по улице Дачной
-  изображение границ прилегающих территорий

Масштаб 1 : 1500