

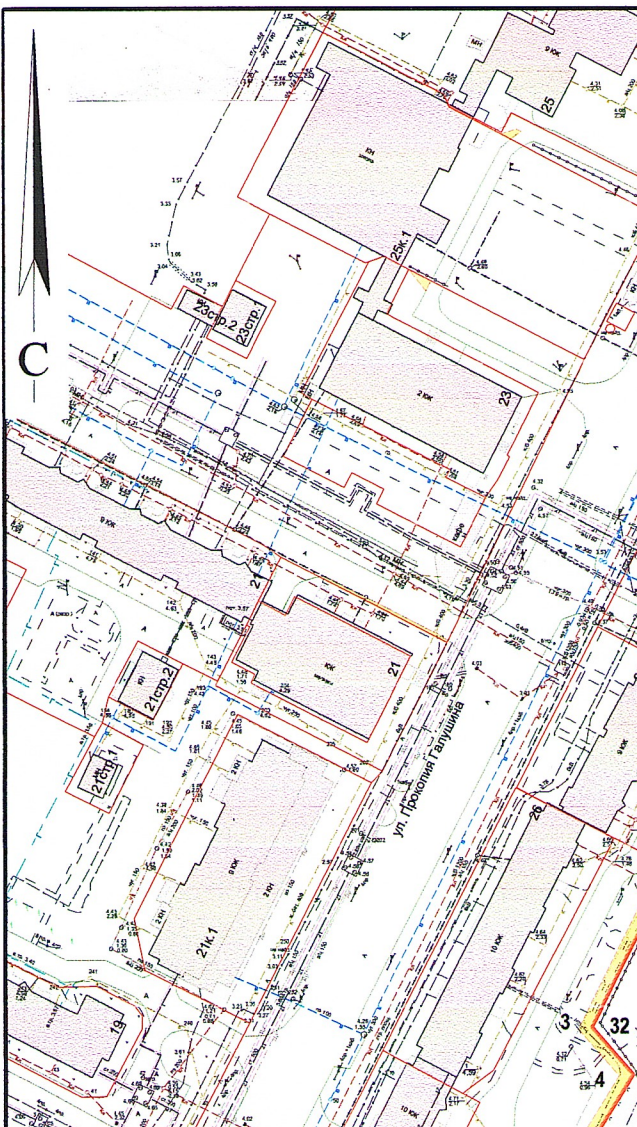
# КАРТА-СХЕМА ГРАНИЦ ПРИЛЕГАЮЩИХ ТЕРРИТОРИЙ

нежилого здания расположенного по адресу:  
Российская Федерация, Архангельская область,  
муниципальное образование "Город Архангельск",  
город Архангельск, улица Прокопия Галушина, дом 28,  
корпус 1 (кадастровый номер объекта капитального  
строительства 29:22:060401:126)

**УТВЕРЖДЕНА**

Постановлением Администрации  
муниципального образования "Город Архангельск"



от "28" *сентября* 2021 г. № 196



## Система координат МСК-29

Обозначение характерных точек границ	координаты, м	
	X	Y
1	650909.04	2524394.87
2	650906.79	2524390.56
3	650865.58	2524372.01
4	650853.80	2524383.18
5	650833.34	2524371.61
6	650804.24	2524433.48
7	650788.43	2524446.21
8	650769.77	2524484.93
9	650816.77	2524506.44
10	650814.07	2524512.36
11	650856.58	2524533.17
12	650852.08	2524542.28
13	650885.71	2524558.03
14	650912.61	2524501.27
15	650919.34	2524495.11
16	650921.39	2524484.66
17	650954.68	2524415.48
18	650951.97	2524414.19
19	650918.52	2524483.71
20	650916.59	2524493.56
21	650910.15	2524499.45
22	650884.28	2524554.05
23	650856.13	2524540.86
24	650860.60	2524531.80
25	650818.01	2524510.95
26	650820.74	2524504.96
27	650773.80	2524483.48
28	650790.84	2524448.12
29	650806.26	2524436.23
30	650834.68	2524375.81
31	650854.26	2524386.88
32	650866.18	2524375.57

## УСЛОВНЫЕ ОБОЗНАЧЕНИЯ:

-  изображение границ земельного участка по  
улице Прокопия Галушина, дом 28, корпус 1
-  изображение границ прилегающих территорий

Масштаб 1 : 2000