

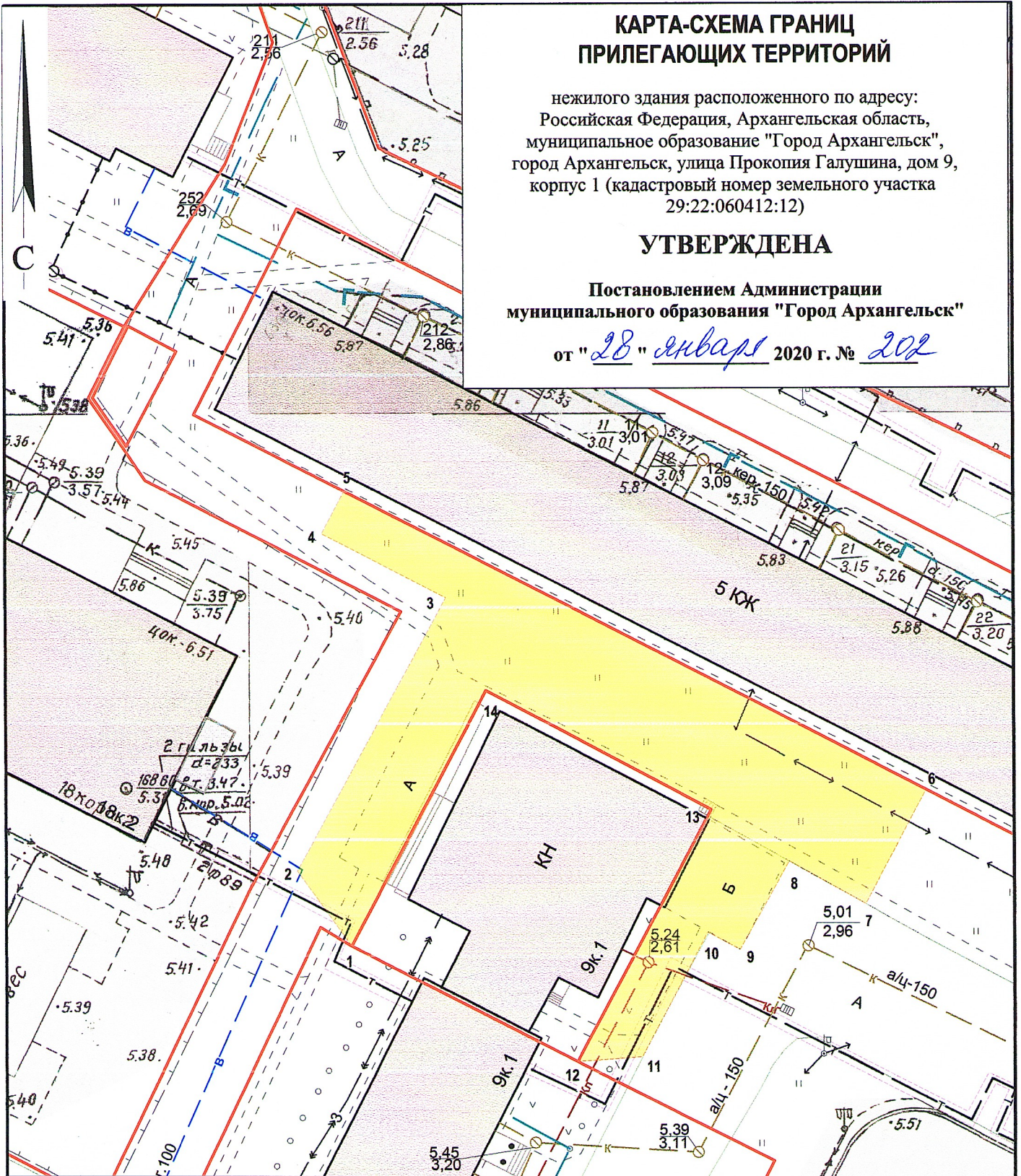
КАРТА-СХЕМА ГРАНИЦ ПРИЛЕГАЮЩИХ ТЕРРИТОРИЙ

нежилого здания расположенного по адресу:
Российская Федерация, Архангельская область,
муниципальное образование "Город Архангельск",
город Архангельск, улица Прокопия Галушина, дом 9,
корпус 1 (кадастровый номер земельного участка
29:22:060412:12)

УТВЕРЖДЕНА

Постановлением Администрации
муниципального образования "Город Архангельск"



от "28" января 2020 г. № 202



Система координат МСК-29

Обозначение характерных точек границ	координаты, м	
	X	Y
1	650291.21	2523860.28
2	650297.85	2523855.04
3	650323.29	2523867.78
4	650328.68	2523856.18
5	650332.65	2523858.11
6	650307.56	2523912.42
7	650296.96	2523907.25
8	650300.55	2523900.10
9	650292.34	2523895.89
10	650293.80	2523892.87
11	650282.18	2523887.27
12	650281.51	2523881.36
13	650304.97	2523892.80
14	650314.98	2523871.78

УСЛОВНЫЕ ОБОЗНАЧЕНИЯ:

-  изображение границ земельного участка по
улице Прокопия Галушина, дом 9, корпус 1
-  изображение границ прилегающих территорий

Масштаб 1 : 500