

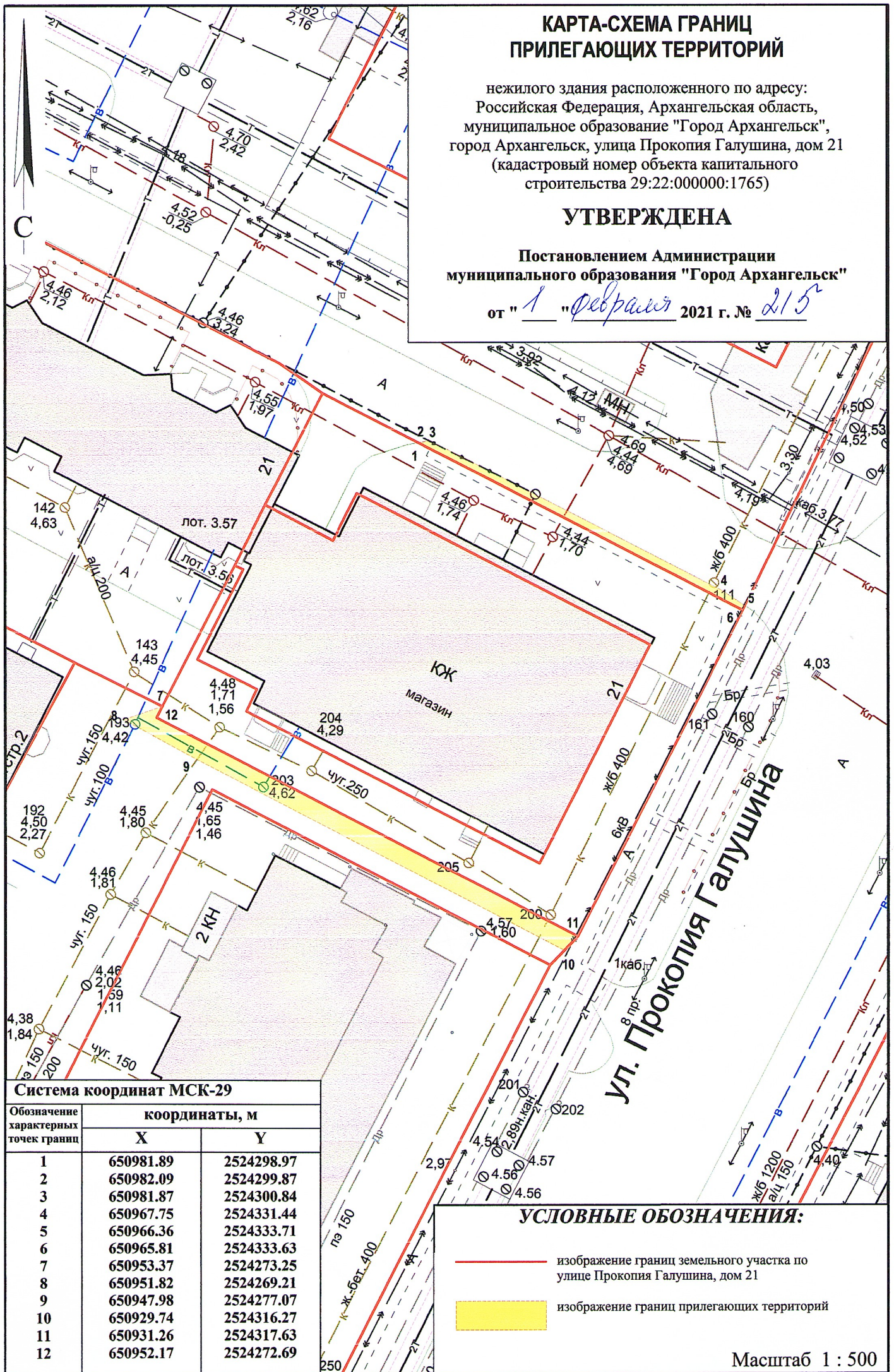
# КАРТА-СХЕМА ГРАНИЦ ПРИЛЕГАЮЩИХ ТЕРРИТОРИЙ

нежилого здания расположенного по адресу:  
Российская Федерация, Архангельская область,  
муниципальное образование "Город Архангельск",  
город Архангельск, улица Прокопия Галушина, дом 21  
(кадастровый номер объекта капитального  
строительства 29:22:000000:1765)

**УТВЕРЖДЕНА**

Постановлением Администрации  
муниципального образования "Город Архангельск"



от "1" февраля 2021 г. № 215



## Система координат МСК-29

Обозначение характерных точек границ	координаты, м	
	X	Y
1	650981.89	2524298.97
2	650982.09	2524299.87
3	650981.87	2524300.84
4	650967.75	2524331.44
5	650966.36	2524333.71
6	650965.81	2524333.63
7	650953.37	2524273.25
8	650951.82	2524269.21
9	650947.98	2524277.07
10	650929.74	2524316.27
11	650931.26	2524317.63
12	650952.17	2524272.69

## УСЛОВНЫЕ ОБОЗНАЧЕНИЯ:

-  изображение границ земельного участка по улице Прокопия Галушина, дом 21
-  изображение границ прилегающих территорий

Масштаб 1 : 500