

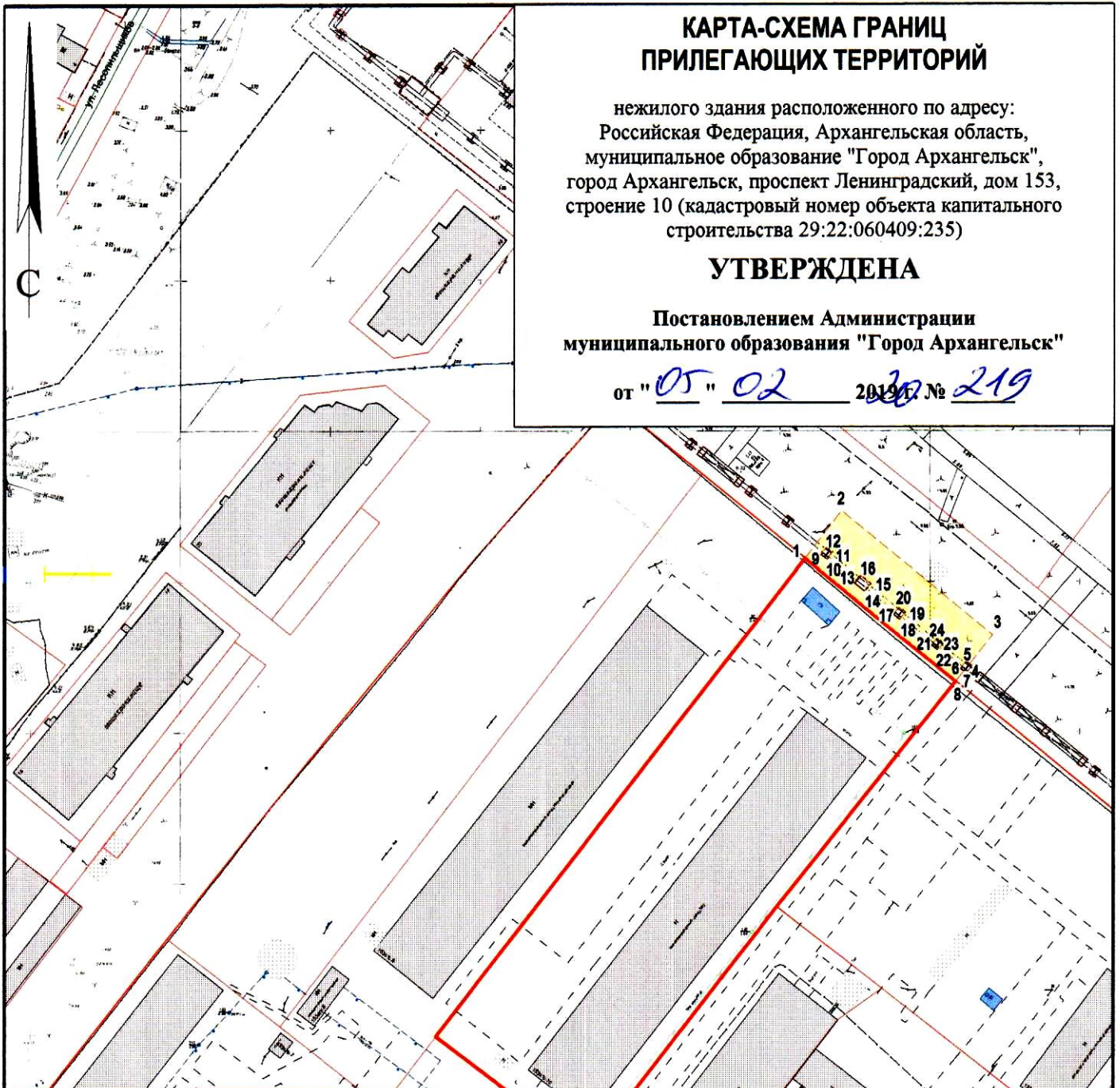
# КАРТА-СХЕМА ГРАНИЦ ПРИЛЕГАЮЩИХ ТЕРРИТОРИЙ

нежилого здания расположенного по адресу:  
Российская Федерация, Архангельская область,  
муниципальное образование "Город Архангельск",  
город Архангельск, проспект Ленинградский, дом 153,  
строение 10 (кадастровый номер объекта капитального  
строительства 29:22:060409:235)

**УТВЕРЖДЕНА**

Постановлением Администрации  
муниципального образования "Город Архангельск"



от "05" 02 2019г. № 219



## Система координат МСК-29

Обозначение характерных точек границ	координаты, м	
	X	Y
1	649833.92	2524827.57
2	649850.17	2524839.23
3	649811.19	2524891.22
4	649800.97	2524883.69
5	649801.88	2524882.50
6	649799.42	2524880.70
7	649798.53	2524881.89
8	649795.09	2524879.35
9	649835.36	2524832.66
10	649833.81	2524834.72
11	649836.24	2524836.53
12	649837.82	2524834.46
13	649826.47	2524844.31
14	649823.90	2524847.75
15	649826.53	2524849.72
16	649829.10	2524846.29
17	649816.60	2524857.73
18	649815.05	2524859.79
19	649817.48	2524861.60
20	649819.06	2524859.53
21	649806.82	2524870.81
22	649805.27	2524872.87
23	649807.70	2524874.68
24	649809.28	2524872.61

## УСЛОВНЫЕ ОБОЗНАЧЕНИЯ:

-  изображение границ земельного участка по проспекту Ленинградскому, дом 153, строение 10
-  изображение границ прилегающих территорий

Масштаб 1 : 2000