

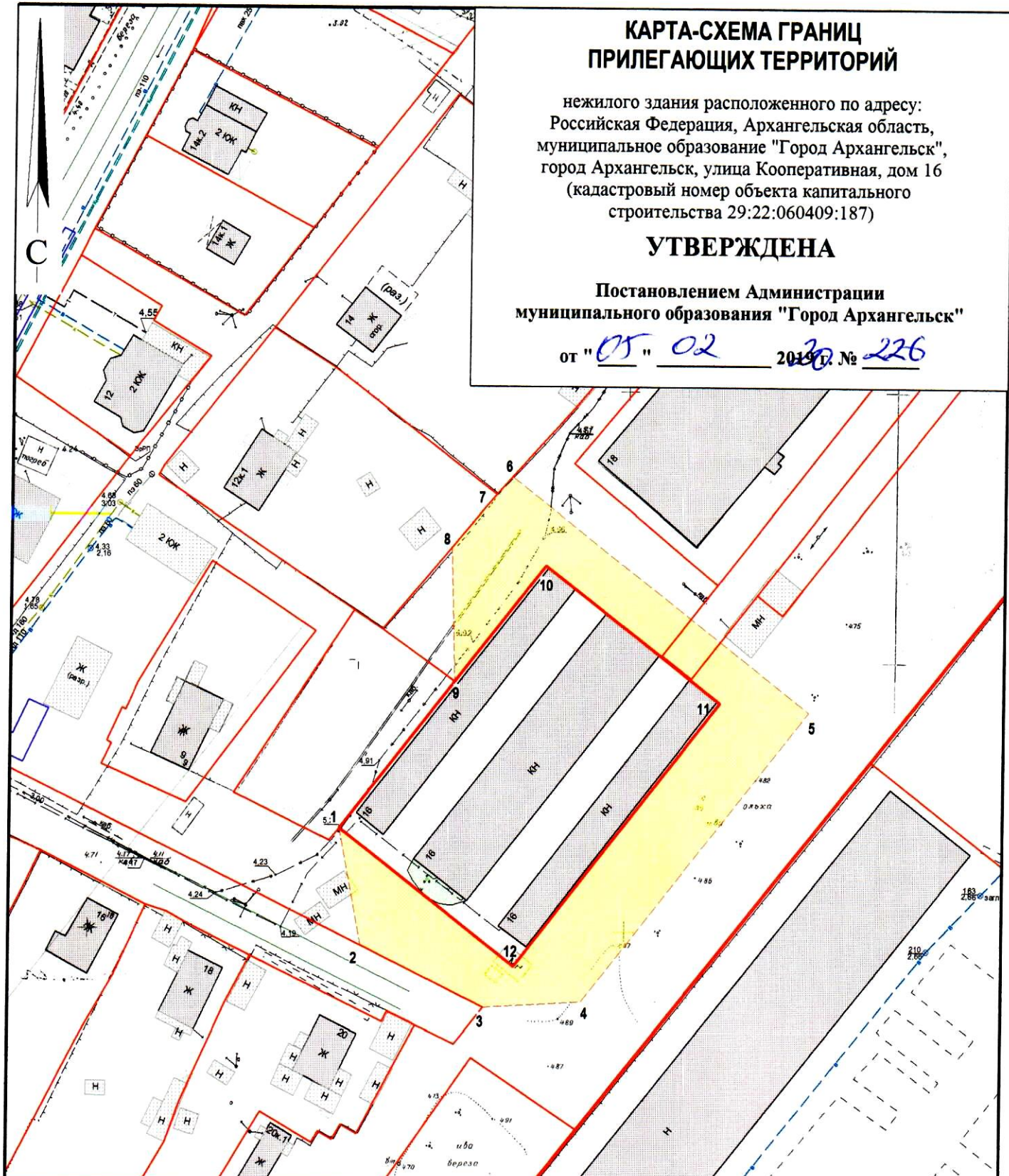
КАРТА-СХЕМА ГРАНИЦ ПРИЛЕГАЮЩИХ ТЕРРИТОРИЙ

нежилого здания расположенного по адресу:
Российская Федерация, Архангельская область,
муниципальное образование "Город Архангельск",
город Архангельск, улица Кооперативная, дом 16
(кадастровый номер объекта капитального
строительства 29:22:060409:187)

УТВЕРЖДЕНА

Постановлением Администрации
муниципального образования "Город Архангельск"



от "05" 02 2019 № 226



Система координат МСК-29

Обозначение характерных точек границ	координаты, м	
	X	Y
1	649683.33	2524521.49
2	649661.80	2524526.48
3	649651.37	2524549.80
4	649653.18	2524567.99
5	649708.63	2524607.77
6	649749.74	2524550.62
7	649746.41	2524547.84
8	649736.33	2524539.99
9	649711.50	2524541.70
10	649733.65	2524557.59
11	649709.54	2524591.19
12	649659.22	2524555.09

УСЛОВНЫЕ ОБОЗНАЧЕНИЯ:

-  изображение границ земельного участка по улице Кооперативной, дом 16
-  изображение границ прилегающих территорий

Масштаб 1 : 1000