

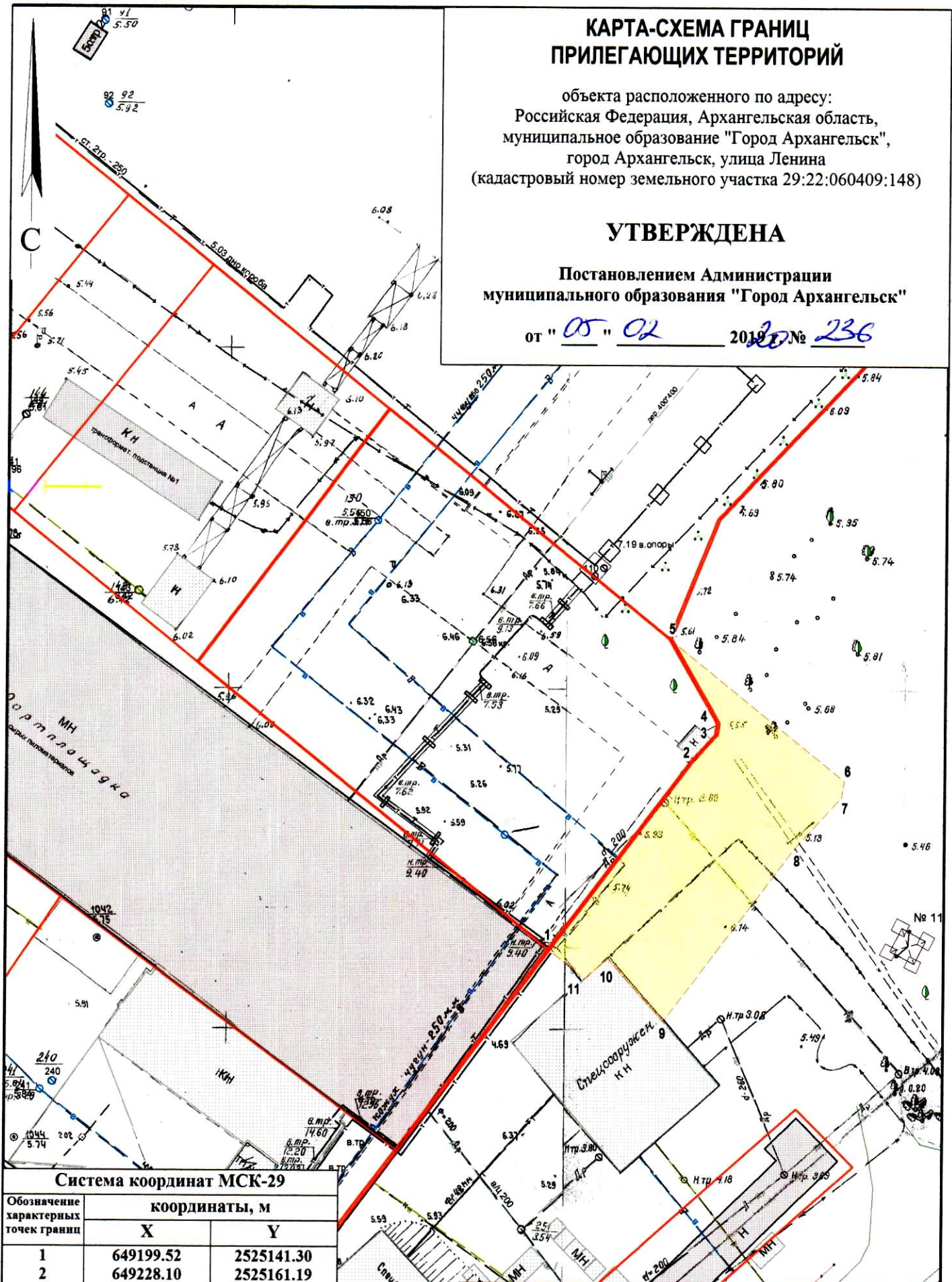
КАРТА-СХЕМА ГРАНИЦ ПРИЛЕГАЮЩИХ ТЕРРИТОРИЙ

объекта расположенного по адресу:
Российская Федерация, Архангельская область,
муниципальное образование "Город Архангельск",
город Архангельск, улица Ленина
(кадастровый номер земельного участка 29:22:060409:148)

УТВЕРЖДЕНА

Постановлением Администрации
муниципального образования "Город Архангельск"



от "05" 02 2019 г. № 236



Система координат МСК-29

Обозначение характерных точек границ	координаты, м	
	X	Y
1	649199.52	2525141.30
2	649228.10	2525161.19
3	649232.05	2525164.54
4	649233.78	2525164.76
5	649245.88	2525157.13
6	649226.01	2525183.94
7	649223.64	2525183.64
8	649215.89	2525177.06
9	649189.59	2525158.76
10	649198.49	2525150.18
11	649195.41	2525146.82

УСЛОВНЫЕ ОБОЗНАЧЕНИЯ:

-  изображение границ земельного участка по улице Ленина
-  изображение границ прилегающих территорий

Масштаб 1 : 750