

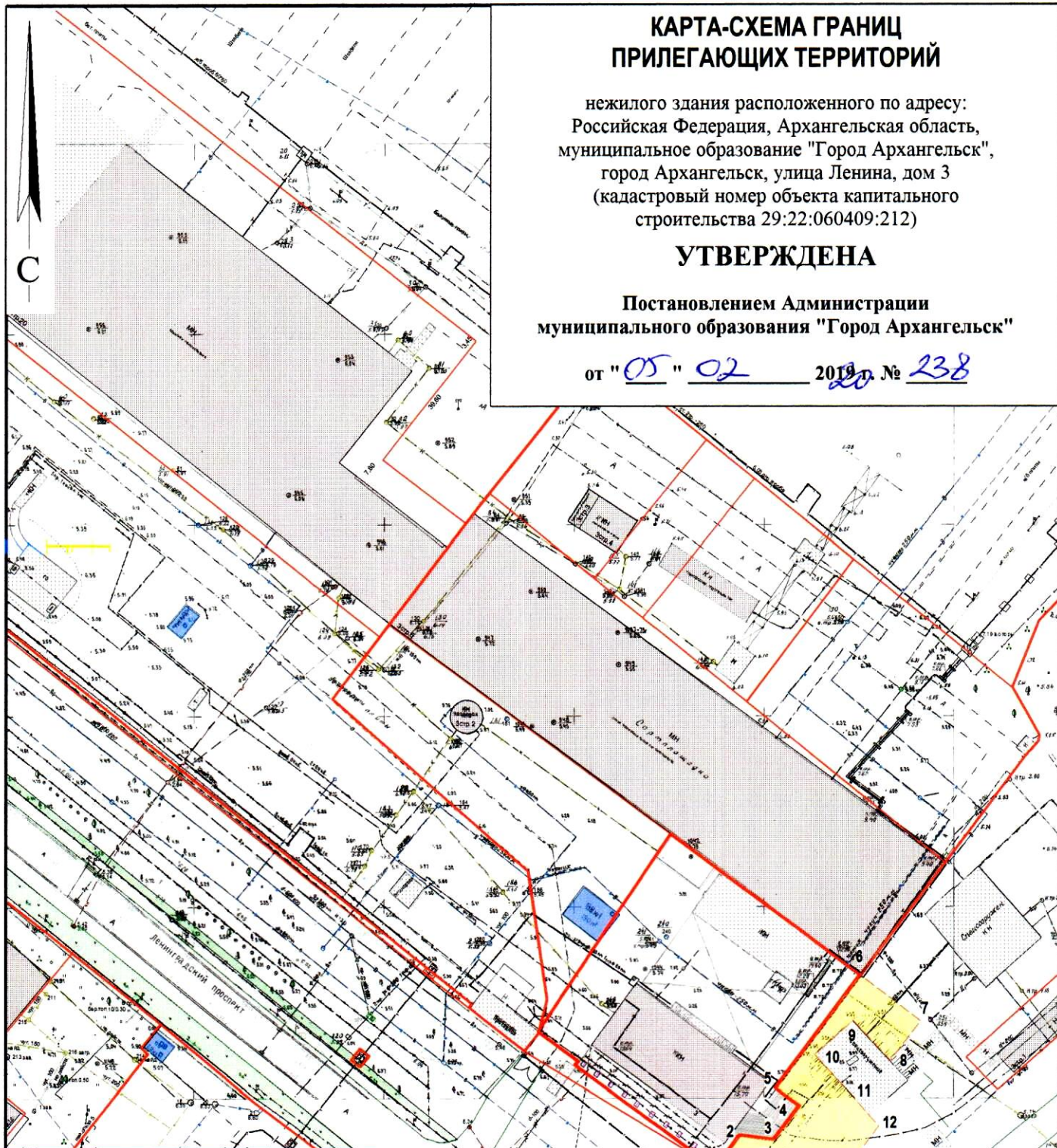
КАРТА-СХЕМА ГРАНИЦ ПРИЛЕГАЮЩИХ ТЕРРИТОРИЙ

нежилого здания расположенного по адресу:
Российская Федерация, Архангельская область,
муниципальное образование "Город Архангельск",
город Архангельск, улица Ленина, дом 3
(кадастровый номер объекта капитального
строительства 29:22:060409:212)

УТВЕРЖДЕНА

Постановлением Администрации
муниципального образования "Город Архангельск"



от "05" 02 2019 г. № 238



Система координат МСК-29

Обозначение характерных точек границ	координаты, м	
	X	Y
1	649117.15	2525083.97
2	649125.96	2525089.93
3	649125.22	2525098.96
4	649134.38	2525105.32
5	649138.80	2525098.88
6	649169.20	2525120.04
7	649157.82	2525136.66
8	649147.07	2525128.98
9	649157.28	2525118.78
10	649147.87	2525109.08
11	649135.71	2525121.03
12	649129.81	2525126.64
13	649104.27	2525108.97
14	649105.00	2525100.09
15	649100.36	2525096.96
16	649112.55	2525095.24
17	649108.88	2525100.28
18	649113.56	2525103.57
19	649117.18	2525098.49

УСЛОВНЫЕ ОБОЗНАЧЕНИЯ:

-  изображение границ земельного участка по
улице Ленина, дом 3
-  изображение границ прилегающих территорий

Масштаб 1 : 1500