

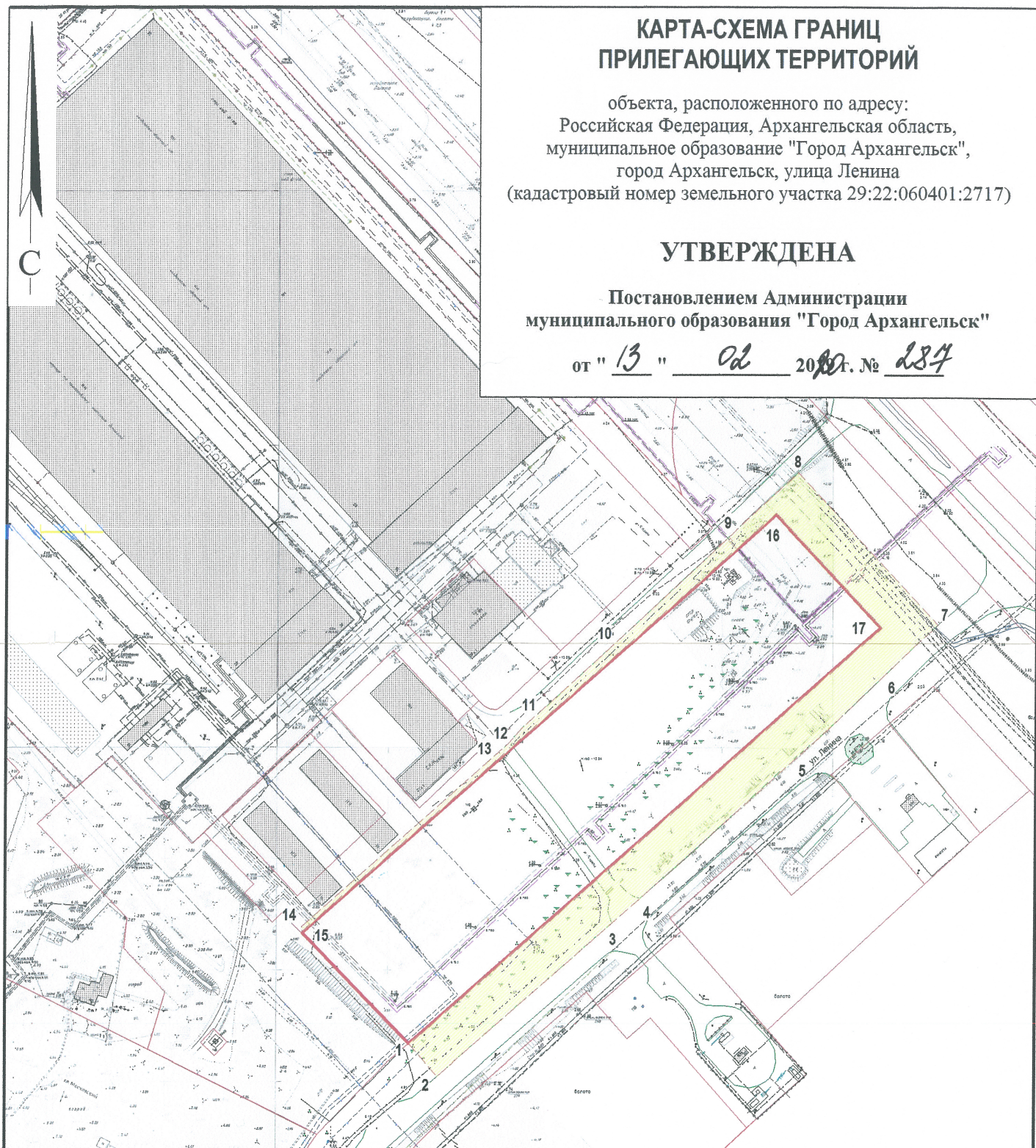
КАРТА-СХЕМА ГРАНИЦ ПРИЛЕГАЮЩИХ ТЕРРИТОРИЙ

объекта, расположенного по адресу:
Российская Федерация, Архангельская область,
муниципальное образование "Город Архангельск",
город Архангельск, улица Ленина
(кадастровый номер земельного участка 29:22:060401:2717)

УТВЕРЖДЕНА

Постановлением Администрации
муниципального образования "Город Архангельск"



от " 13 " *од* 20*10* г. № *284*



Система координат МСК-29

Обозначение характерных точек границ	координаты, м	
	X	Y
1	650035.28	2525921.87
2	650021.22	2525935.11
3	650092.95	2526010.72
4	650104.65	2526023.11
5	650183.92	2526104.99
6	650222.35	2526141.88
7	650232.78	2526152.56
8	650298.49	2526086.85
9	650270.57	2526058.86
10	650213.43	2526001.96
11	650178.99	2525967.04
12	650172.16	2525961.69
13	650167.87	2525957.16
14	650086.02	2525871.86
15	650083.28	2525872.18
16	650279.27	2526077.59
17	650230.37	2526126.72

УСЛОВНЫЕ ОБОЗНАЧЕНИЯ:

-  изображение границ земельного участка по улице Ленина
-  изображение границ прилегающих территорий

Масштаб 1 : 2500