

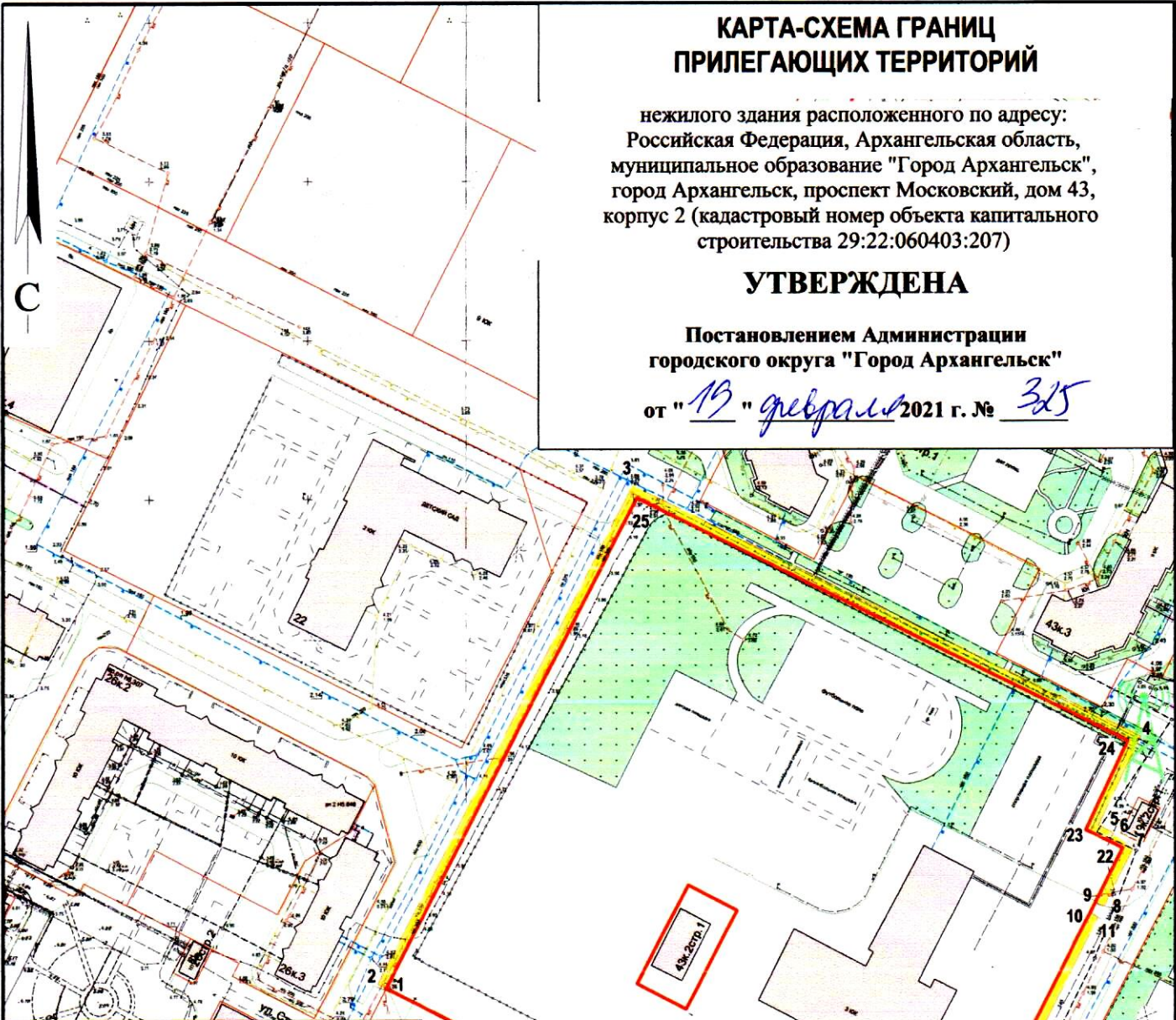
КАРТА-СХЕМА ГРАНИЦ ПРИЛЕГАЮЩИХ ТЕРРИТОРИЙ

нежилого здания расположенного по адресу:
Российская Федерация, Архангельская область,
муниципальное образование "Город Архангельск",
город Архангельск, проспект Московский, дом 43,
корпус 2 (кадастровый номер объекта капитального
строительства 29:22:060403:207)

УТВЕРЖДЕНА

Постановлением Администрации
городского округа "Город Архангельск"



от "19" февраля 2021 г. № 325



Система координат МСК-29

Обозначение характерных точек границы	координаты, м	
	X	Y
1	650984.07	2523799.34
2	650985.32	2523796.61
3	651145.25	2523871.03
4	651072.05	2524034.19
5	651043.55	2524022.03
6	651041.78	2524026.09
7	651036.33	2524033.01
8	651018.26	2524024.72
9	651019.05	2524021.78
10	651016.06	2524020.41
11	651014.59	2524023.03
12	650963.80	2523999.71
13	650965.12	2523996.97
14	650959.19	2523994.30
15	650958.10	2523997.09
16	650907.99	2523974.09
17	650894.15	2523937.93
18	650909.94	2523903.47
19	650912.15	2523905.86
20	650897.40	2523938.03
21	650910.35	2523971.87
22	651036.83	2524029.94
23	651041.99	2524018.10
24	651070.52	2524030.27
25	651141.30	2523872.50
26	650913.34	2523896.05
27	650916.74	2523895.84
28	650914.27	2523901.24
29	650911.54	2523899.99

УСЛОВНЫЕ ОБОЗНАЧЕНИЯ:

-  изображение границ земельного участка по проспекту Московскому, дом 43, корпус 2
-  изображение границ прилегающих территорий

Масштаб 1 : 2000