

КАРТА-СХЕМА ГРАНИЦ ПРИЛЕГАЮЩИХ ТЕРРИТОРИЙ

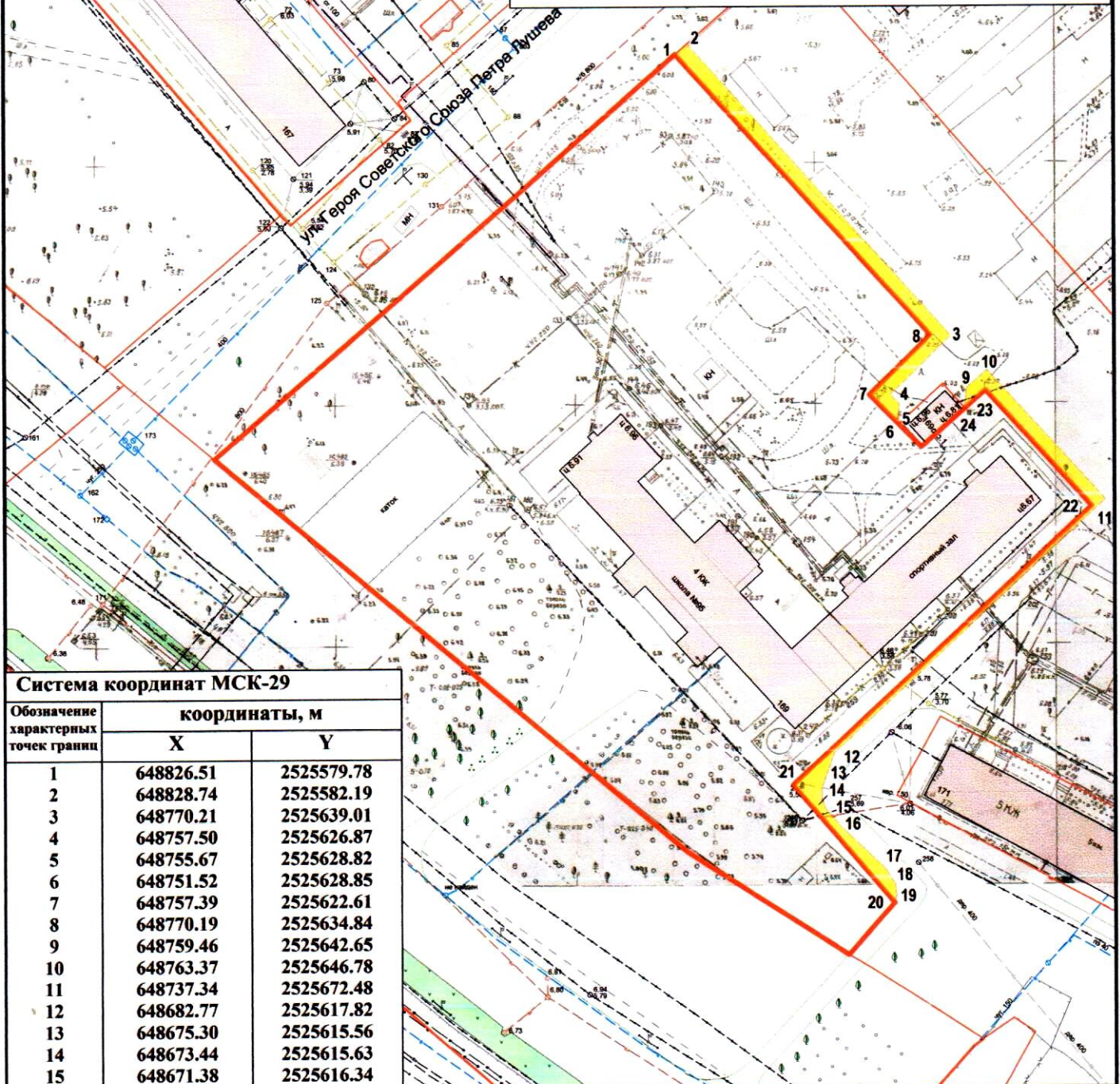
нежилого здания расположенного по адресу:
Российская Федерация, Архангельская область,
муниципальное образование "Город Архангельск",
город Архангельск, проспект Ленинградский, дом 169
(кадастровый номер объекта капитального
строительства 29:22:060417:239)

УТВЕРЖДЕНА

Постановлением Администрации
городского округа "Город Архангельск"

от " 4 " *мая* 2021 г. № *424*



C



Система координат МСК-29

Обозначение характерных точек границ	координаты, м	
	X	Y
1	648826.51	2525579.78
2	648828.74	2525582.19
3	648770.21	2525639.01
4	648757.50	2525626.87
5	648755.67	2525628.82
6	648751.52	2525628.85
7	648757.39	2525622.61
8	648770.19	2525634.84
9	648759.46	2525642.65
10	648763.37	2525646.78
11	648737.34	2525672.48
12	648682.77	2525617.82
13	648675.30	2525615.56
14	648673.44	2525615.63
15	648671.38	2525616.34
16	648667.71	2525619.62
17	648659.28	2525629.20
18	648656.08	2525631.51
19	648653.83	2525631.87
20	648652.36	2525631.38
21	648675.83	2525609.57
22	648735.87	2525669.71
23	648759.17	2525646.71
24	648755.24	2525642.57

УСЛОВНЫЕ ОБОЗНАЧЕНИЯ:

-  изображение границ земельного участка по проспекту Ленинградскому, дом 169
-  изображение границ прилегающих территорий

Масштаб 1 : 1250