

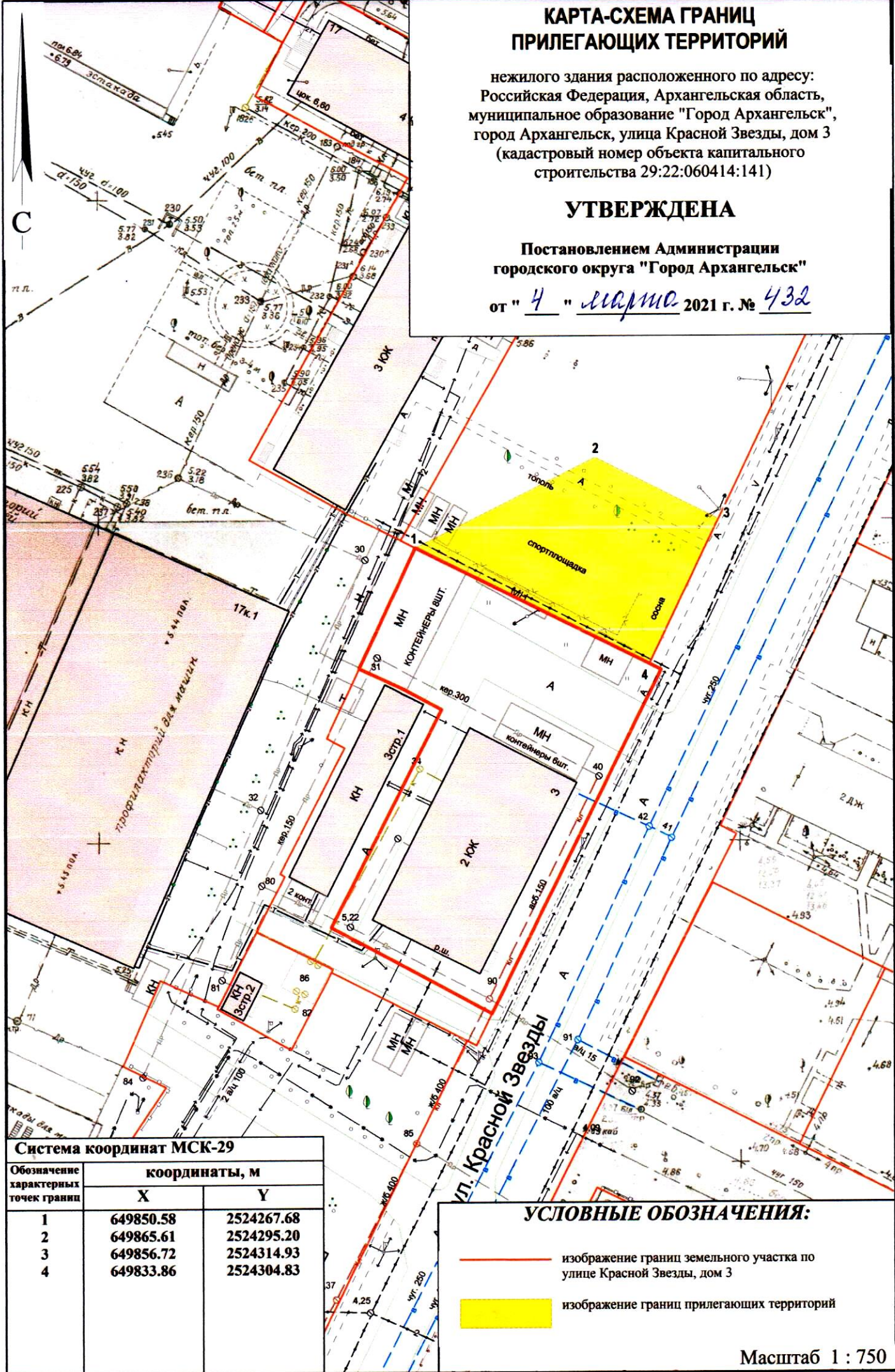
КАРТА-СХЕМА ГРАНИЦ ПРИЛЕГАЮЩИХ ТЕРРИТОРИЙ

нежилого здания расположенного по адресу:
Российская Федерация, Архангельская область,
муниципальное образование "Город Архангельск",
город Архангельск, улица Красной Звезды, дом 3
(кадастровый номер объекта капитального
строительства 29:22:060414:141)

УТВЕРЖДЕНА

Постановлением Администрации
городского округа "Город Архангельск"



от " 4 " *марта* 2021 г. № *432*



Система координат МСК-29

Обозначение характерных точек границ	координаты, м	
	X	Y
1	649850.58	2524267.68
2	649865.61	2524295.20
3	649856.72	2524314.93
4	649833.86	2524304.83

УСЛОВНЫЕ ОБОЗНАЧЕНИЯ:

-  изображение границ земельного участка по
улице Красной Звезды, дом 3
-  изображение границ прилегающих территорий

Масштаб 1 : 750